

1410  
MODULARIO  
r. 119 1010 1991



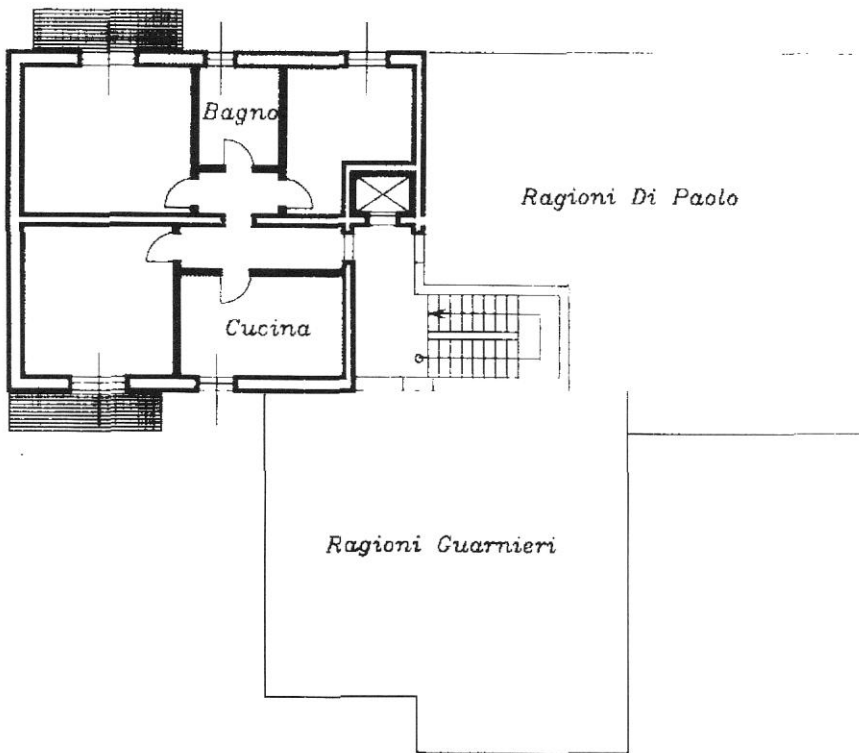
MINISTERO DELLE FINANZE  
DIREZIONE GENERALE DEL CATASTO E DEI SS.TT.EE.  
**CATASTO EDILIZIO URBANO** (RDL 13-4-1939, n. 652)

MOD. BN (CEU)

LIRE  
500

Planimetria di u.i.u. in Comune di CADEO via MATEOTTI civ. 16

Piano Terzo  
h=3.00



ORIENTAMENTO



SCALA DI 1:200

Catasto ed. Fabbricati - Situazione al 04/06/2012 - Comune di CADEO (B332) - < Foglio: 27 Particella: 650 > - Sub: 10  
VIA MATEOTTI n. 16 piano: 3-SI;

Dichiarazione di N.C.

Denuncia di variazione

Compilata dal GEOMETRA

GUARNIERI ALBERTO  
(Titolo, cognome e nome)

RISERVATO ALL'UFFICIO

26 SET. 1997

14750

Data presentazione: 26/09/1997 - Data: 04/06/2012 - n. PC0073770 - Richiedente GAZZOLA

Tot. Schede: 1 - Formato di acq.: A4 (210x297) - n. 650 sub. 10

Collegio Geometri della Provincia di Piacenza  
N.° 1530  
data 30/5/1997 Firma GUARNIERI ALBERTO

4110  
MODULARIO  
r. rig. rend. 487



MINISTERO DELLE FINANZE  
DIREZIONE GENERALE DEL CATASTO E DEI SS.TT.EE.  
**CATASTO EDILIZIO URBANO** (RDL 13-4-1939, n. 652)

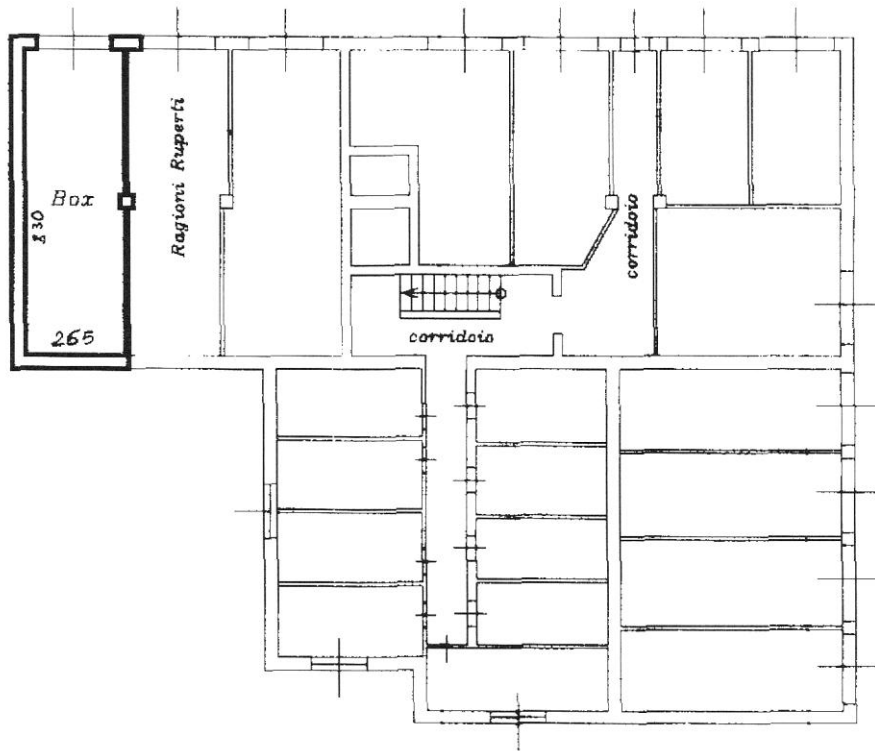
MOD. BN (CEU)

LIRE  
500


121

Planimetria di u.i.u. in Comune di CADEO via MATTEOTTI civ. 16

Piano Seminterrato  
h=2.50



ORIENTAMENTO



SCALA DI 1:200

Catasto del fabbricati - Situazione al 04/06/2012 - Comune di CADEO (B332) - < Foglio: 27 Particella: 650 > - Sub: 24  
VIA MATTEOTTI n. 16 piano: S1;

Dichiarazione di N.C.   
Denuncia di variazione   
Ultima Planimetria in atti  
Identificativi catastali  
Data presentazione: 26/09/1997 - Data: 04/06/2012 - n. PC0073772 - Richiedente GAZZOLA  
Tot. schede: 500 - Formato di acq.: A4 (208x297) - Part. di scala: 1:1  
data 30/05/97 Firma

Compilata dal Geom. GUARNIERI  
(Titolo, cognome e nome)  
ALBERTO  
Collegio Geometri  
della Provincia di Piacenza  
n. 1539/1990  
data 30/05/97 Firma GUARNIERI ALBERTO

RISERVATO ALL'UFFICIO  
26 SET. 1997  
231750