

data presentazione: 22/02/1967 - Data: 31/10/2011 - n. PC0223554 - Richiedente SEGALINI  
scheda: 1 - Formato di acq.: A2(419x594) - Formato di scala: 1:1.5

MODULARIO F. - C. 5.7. - 3M  
Catasto dei Fabbricati - Situazione al 31/10/2011 - Comune di CASTEL SAN GIOVANNI(C261) - < Foglio: 27 Particella: 23 - Subalterno 27 >  
VIA DEI MULINI piano: T-4,  
Indice Planimetria, in atti


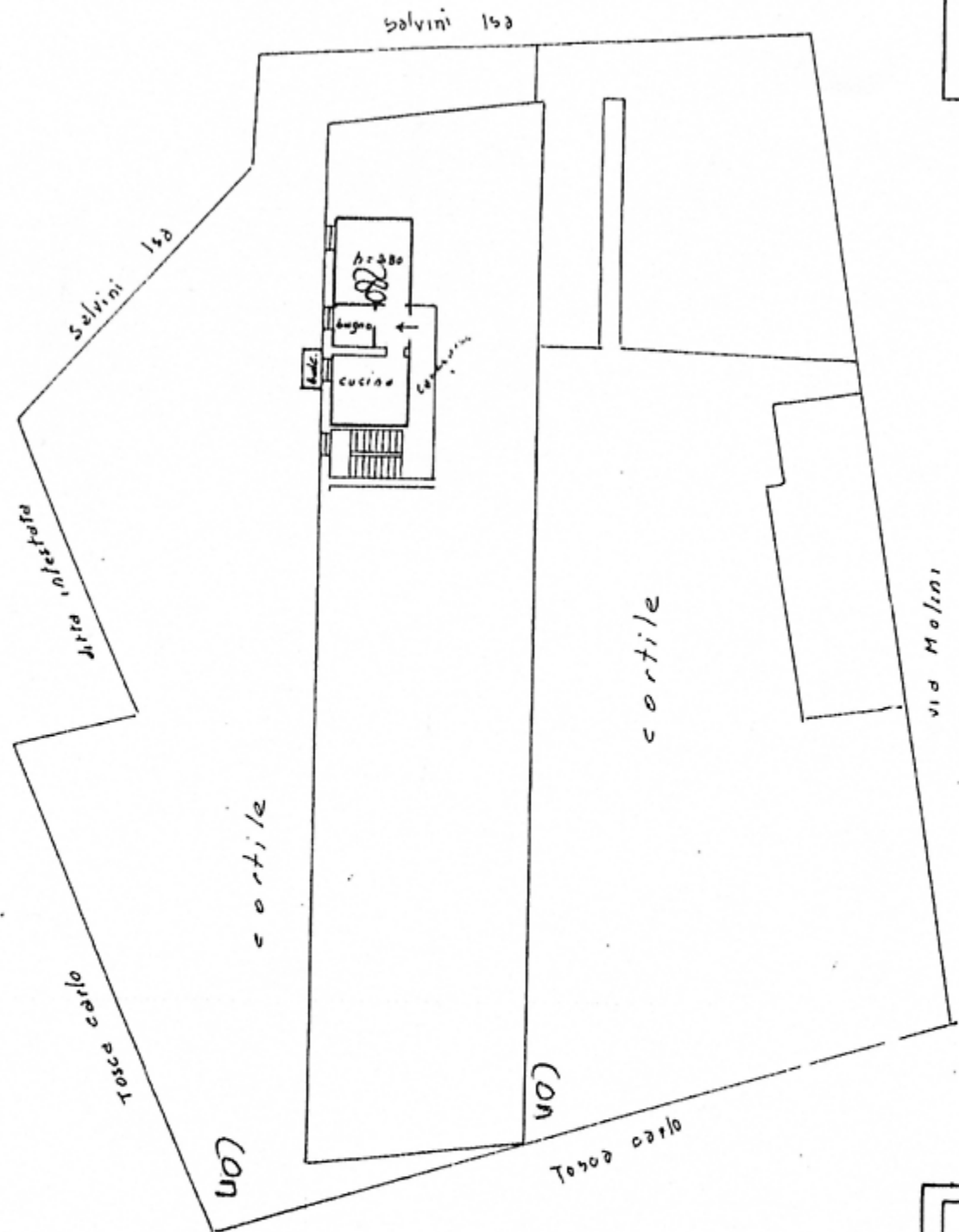


MINISTERO DELLE FINANZE  
DIREZIONE GENERALE DEL CATASTO E DEI SERVIZI TECNICI ERARIALI  
NUOVO CATASTO EDILIZIO URBANO

Mod. A (Nuovo Catasto Edilizio Urbano)

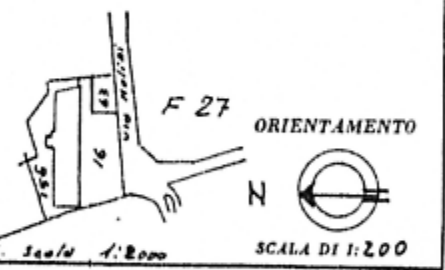
Lire 50

IN DECRETO LEGGE 11 APRILE 1998, N. 42  
Planimetria dell'immobile situato nel Comune di Castel S. Giovanni Via Molini  
Ditta ROSSI ANGELITA nata a Guardamiglio il 24-2-1940  
Allegata alla dichiarazione presentata all'Ufficio Tecnico Erariale di Piacenza



scheda - 0 - n° 1089896

P.T.



PIANO 4°

SPAZIO RISERVATO PER LE ANNOTAZIONI D'UFFICIO

DATA 02-2-67  
PROT. N° 157



Compilata dal geom. Carlo Curro  
(Titolo, nome e cognome del tecnico)  
Iscritto all'Albo dei Geometri  
della Provincia di Piacenza  
DATA 15-2-967  
Firma: I. I. I.