

MODULARIO
F. rig. rend. 486



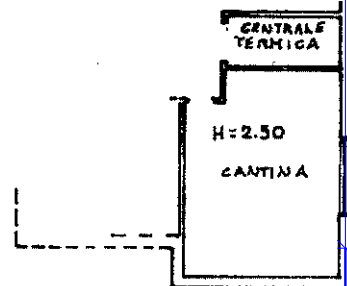
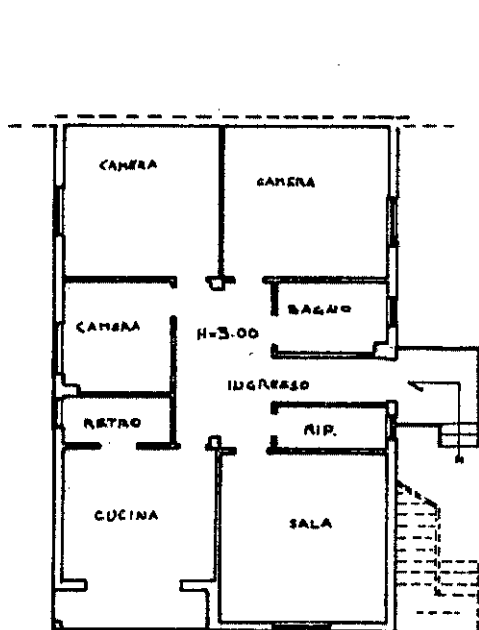
MINISTERO DELLE FINANZE
DIREZIONE GENERALE DEL CATASTO E DEI SS.TT.EE.
CATASTO EDILIZIO URBANO (RDL 13-4-1939, n. 652)

MOD. **BA** (CEU)
LIRE
400

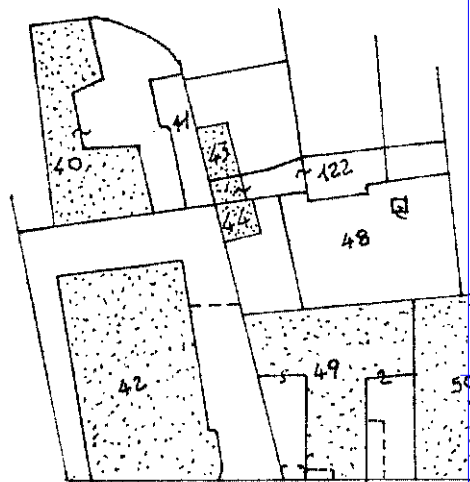
Planimetria di u.i.u. in Comune di VERONA via PACINOTTI civ. 14

PIANO SCANTINATO

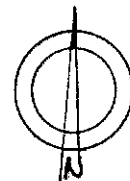
PIANO RIALZATO




ESTRATTO CATASTALE 1:1000
FOGLIO 348
MAPPA 49



ORIENTAMENTO



SCALA DI 1:200



Ultima dichiarazione di in Gtti
Denuncia di variazione
Data presentazione: 02/11/1995 - Data: 05/12/2016 - n. T223334
Totale schede catastali di acquisizione: A4(210x297) - Formato scheda richiesta: A4(210x297)
F. 348
n. 49 sub. 5

Compilata dal Dott. ARCHITETTO
(Titolo, cognome e nome)

TREVISANI
della provincia di VERONA n. 398
data 3/7/1995 Firma trevisani

RISERVATO ALL'UFFICIO

12.150

02 NOV. 1995

Comune di VERONA (L781) - Foglio: 348 - Particella: 49 - Subalterno: 5 >
Situazione al 05/12/2016 - VIA ANTONIO PACINOTTI n. 14 piano: SI-I