



Direzione Provinciale di Verona  
Ufficio Provinciale - Territorio  
Servizi Catastali

# Visura per soggetto

limitata ad un comune

Situazione degli atti informatizzati al 17/01/2017

Data: 17/01/2017 - Ora: 16.40.36

Visura n.: T291426 Pag: 1

Segue

**Dati della richiesta**  
Fabbricati siti nel comune di VERONA ( Codice: L781) Provincia di VERONA

**Soggetto individuato**

## 1. Unità Immobiliari site nel Comune di VERONA(Codice L781) - Catasto dei Fabbricati

N.	DATI IDENTIFICATIVI				DATI DI CLASSAMENTO				ALTRE INFORMAZIONI				
	Sezione Urbana	Foglio	Particella	Sub	Zona Cens.	Zona Micro	Categoria	Classe	Consistenza	Superficie Catastale	Rendita	Indirizzo	Dati ulteriori
1		291	125	17	3		C/6	3	14 m <sup>2</sup>	Totale: 14 m <sup>2</sup>	Euro 43,38	VIA VALEGGIO n. 65 piano: T; Variazione del 09/11/2015 - Inserimento in visura dei dati di superficie.	

## Intestazione degli immobili indicati al n. 1

N.	DATI ANAGRAFICI	CODICE FISCALE	DIRITTI E ONERI REALI
	1		
2			(1) Proprieta` per 1/2 DA VERIFICAI E
3			(1) Proprieta` per 1/2 DA VERIFICAI E
4			(1) Proprieta` per 246/100000

# Visura per soggetto limitata ad un comune

## Situazione degli atti informatizzati al 17/01/2017

### 2. Unità Immobiliari site nel Comune di VERONA(Codice L781) - Catasto dei Fabbricati


N.	DATI IDENTIFICATIVI				DATI DI CLASSAMENTO				ALTRE INFORMAZIONI				
	Sezione Urbana	Foglio	Particella	Sub	Zona Cens.	Micro Zona	Categoria	Classe	Consistenza	Superficie Catastale	Rendita	Indirizzo	Dati ulteriori
1		291	125	18	3		C/6	3	14 m <sup>2</sup>	Totale: 14 m <sup>2</sup>	Euro 43,38	VIA VALEGGIO n. 65 piano: T; Variazione del 09/11/2015 - Inserimento in visura dei dati di superficie.	

### Intestazione degli immobili indicati al n. 2

N.	DATI ANAGRAFICI	CODICE FISCALE	DIRITTI E ONERI REALI
1			(1) Proprietà per 246/100000
2			(1) Proprietà per 1/2 DA VERIFICAF
3			(1) Proprietà per 1/2 DA VERIFICAF
4			(1) Proprietà per 246/100000

### 3. Unità Immobiliari site nel Comune di VERONA(Codice L781) - Catasto dei Fabbricati

N.	DATI IDENTIFICATIVI				DATI DI CLASSAMENTO				ALTRE INFORMAZIONI				
	Sezione Urbana	Foglio	Particella	Sub	Zona Cens.	Micro Zona	Categoria	Classe	Consistenza	Superficie Catastale	Rendita	Indirizzo	Dati ulteriori
1		291	125	19	3		C/6	3	14 m <sup>2</sup>	Totale: 14 m <sup>2</sup>	Euro 43,38	VIA VALEGGIO SNC piano: T; Variazione del 09/11/2015 - Inserimento in visura dei dati di superficie.	



Direzione Provinciale di Verona  
Ufficio Provinciale - Territorio  
Servizi Catastali

# Visura per soggetto limitata ad un comune

Situazione degli atti informatizzati al 17/01/2017

Data: 17/01/2017 - Ora: 16.40.37

Visura n.: T291426 Pag: 3

Segue

### Intestazione degli immobili indicati al n. 3

N.	DATI ANAGRAFICI	CODICE FISCALE	DIRITTI E ONERI REALI
1			(1) Proprieta' per 246/100000
2			(1) Proprieta' per 2/42 DA VERIFICA
3			(1) Proprieta' per 2/42 DA VERIFICA
4			(1) Proprieta' per 2/42 DA VERIFICA
5			(1) Proprieta' per 2/42 DA VERIFICA
6			(1) Proprieta' per 2/42 DA VERIFICA
7			(1) Proprieta' per 2/42 DA VERIFICA
8			(1) Proprieta' per 2/42 DA VERIFICA
9			(1) Proprieta' per 28/42 DA VERIFICA
10			(1) Proprieta' per 246/100000

### 4. Unità Immobiliari site nel Comune di VERONA(Codice L781) - Catasto dei Fabbricati

N.	DATI IDENTIFICATIVI				DATI DI CLASSAMENTO				ALTRE INFORMAZIONI				
	Sezione Urbana	Foglio	Particella	Sub	Zona Cens.	Zona	Micro Zona	Categoria	Classe	Consistenza	Superficie Catastale	Rendita	Indirizzo
1		291	125	20	3			C/6	3	14 m²	Totale: 14 m²	Euro 43,38	VIA VALEGGIO n. 65 piano: T; Variazione del 09/11/2015 - Inserimento in visura dei dati di superficie.

### Intestazione degli immobili indicati al n. 4

N.	DATI ANAGRAFICI	CODICE FISCALE	DIRITTI E ONERI REALI
1			(1) Proprieta' per 246/100000
2			(1) Proprieta' per 1/2 DA VERIFICA
3			(1) Proprieta' per 1/2 DA VERIFICA
4			(1) Proprieta' per 246/100000



Direzione Provinciale di Verona  
Ufficio Provinciale - Territorio  
Servizi Catastali

# Visura per soggetto limitata ad un comune

Situazione degli atti informatizzati al 17/01/2017

Data: 17/01/2017 - Ora: 16.40.37

Visura n.: T291426 Pag: 4

Segue

## 5. Unità Immobiliari site nel Comune di VERONA(Codice L781) - Catasto dei Fabbricati


N.	DATI IDENTIFICATIVI				DATI DI CLASSAMENTO				ALTRE INFORMAZIONI				
	Sezione Urbana	Foglio	Particella	Sub	Zona Cens.	Micro Zona	Categoria	Classe	Consistenza	Superficie Catastale	Rendita	Indirizzo	Dati ulteriori
1		291	125	21	3		C/6	3	14 m <sup>2</sup>	Totale: 14 m <sup>2</sup>	Euro 43,38	VIA VALEGGIO n. 65 piano: T; Variazione del 09/11/2015 - Inserimento in visura dei dati di superficie.	

## Intestazione degli immobili indicati al n. 5

N.	DATI ANAGRAFICI		CODICE FISCALE		DIRITTI E ONERI REALI	
1					(1) Proprieta` per 246/100000	
2					(1) Proprieta` per 1/2 DA VERIFICAI E	
3					(1) Proprieta` per 1/2 DA VERIFICAI E	
4					(1) Proprieta` per 246/100000	

## 6. Unità Immobiliari site nel Comune di VERONA(Codice L781) - Catasto dei Fabbricati

N.	DATI IDENTIFICATIVI				DATI DI CLASSAMENTO				ALTRE INFORMAZIONI				
	Sezione Urbana	Foglio	Particella	Sub	Zona Cens.	Micro Zona	Categoria	Classe	Consistenza	Superficie Catastale	Rendita	Indirizzo	Dati ulteriori
1		291	125	22	3		C/6	3	14 m <sup>2</sup>	Totale: 15 m <sup>2</sup>	Euro 43,38	VIA VALEGGIO n. 65 piano: T; Variazione del 09/11/2015 - Inserimento in visura dei dati di superficie.	



Direzione Provinciale di Verona  
Ufficio Provinciale - Territorio  
Servizi Catastali

# Visura per soggetto limitata ad un comune

Situazione degli atti informatizzati al 17/01/2017

Data: 17/01/2017 - Ora: 16.40.37

Visura n.: T291426 Pag: 5

Segue

## Intestazione degli immobili indicati al n. 6

N.	DATI ANAGRAFICI	CODICE FISCALE	DIRITTI E ONERI REALI
1			(1) Proprieta' per 246/100000
2			(1) Proprieta' per 1/2 DA VERIFICARE
3			(1) Proprieta' per 246/100000
4			(1) Proprieta' per 1/2 DA VERIFICARE

## 7. Unità Immobiliari site nel Comune di VERONA(Codice L781) - Catasto dei Fabbricati

N.	DATI IDENTIFICATIVI					DATI DI CLASSAMENTO				ALTRE INFORMAZIONI			
	Sezione Urbana	Foglio	Particella	Sub	Zona Cens.	Zona	Micro Zona	Categoria	Classe	Consistenza	Superficie Catastale	Rendita	Indirizzo
1		291	125	23	3			C/6	3	14 m <sup>2</sup>	Euro 43,38	VIA VALEGGIO n. 65 piano: T; VARIAZIONE IDENTIFICATIVI PER ALLINEAMENTO MAPPE del 15/07/2008 protocollo n. VR0277989 in atti dal 15/07/2008 (n. 28093.1/2008)	

## Intestazione degli immobili indicati al n. 7

N.	DATI ANAGRAFICI	CODICE FISCALE	DIRITTI E ONERI REALI
1			(1) Proprieta' per 246/100000
2			(1) Proprieta' per 1/2 DA VERIFICARE
3			(1) Proprieta' per 246/100000

# Visura per soggetto limitata ad un comune

## Situazione degli atti informatizzati al 17/01/2017

Data: 17/01/2017 - Ora: 16.40.37  
Visura n.: T291426 Pag: 6

Fine

### 8. Unità Immobiliari site nel Comune di VERONA(Codice L.781) - Catasto dei Fabbricati

N.	DATI IDENTIFICATIVI				DATI DI CLASSAMENTO				ALTRE INFORMAZIONI				
	Sezione Urbana	Foglio	Particella	Sub	Zona Cens.	Micro Zona	Categoria	Classe	Consistenza	Superficie Catastale	Rendita	Indirizzo	Dati ulteriori
1		291	125	2	3		A/3	3	6,5 vani	Totale: 93 m <sup>2</sup> Totale escluse aree scoperte**: 93 m <sup>2</sup>	Euro 604,25	VIA VALEGGIO n. 65 piano: S1-I; Variazione del 09/11/2015 - Inserimento in visura dei dati di superficie.	

### Intestazione degli immobili indicati al n. 8

DATI ANAGRAFICI		CODICE FISCALE	DIRITTI E ONERI REALI
N.			(1) Proprieta` per 500/1000
1			(1) Proprieta` per 500/1000
2			

**Totale Generale: vani 6,5 m<sup>2</sup> 98 Rendita: Euro 907,91**

Unità immobiliari n. 8

Tributi erariali: Euro 0,90

Visura telematica

\* Codice Fiscale Validato in Anagrafe Tributaria

\*\* Si intendono escluse le "superfici di balconi, terrazzi e aree scoperte pertinenziali e accessorie, comunicanti o non comunicanti" (cfr. Provvedimento del Direttore dell'Agenzia delle Entrate 29 marzo 2013).



Direzione Provinciale di Verona  
Ufficio Provinciale - Territorio  
Servizi Catastali

## Visura storica per immobile

Situazione degli atti informatizzati dall'impianto meccanografico al 15/12/2016

Data: 15/12/2016 - Ora: 14:12.27 Segue

Visura n.: T197941 Pag: 1

<b>Dati della richiesta</b>		Comune di VERONA ( Codice: L781)	
<b>Catasto Fabbricati</b>		Provincia di VERONA	
		Foglio: 291 Particella: 125 Sub.: 2	
<b>INTESATI</b>			
1		(1) Proprieta' per 500/	300
2		(1) Proprieta' per 500/	300

### Unità immobiliare dal 09/11/2015

N.	DATI IDENTIFICATIVI				DATI DI CLASSAMENTO				DATI DERIVANTI I A			
	Sezione Urbana	Foglio	Particella	Sub	Zona Cens.	Micro Zona	Categoria	Classe		Consistenza	Superficie Catastale	Rendita
1		291	125	2	3		A/3	3	6,5 vani	Totale: 93 m <sup>2</sup> Totale escluse aree scoperte**: 93 m <sup>2</sup>	Euro 604,25	Variazione del 09/11/2015 - Inserimento in visura dei dati di superficie.
<b>Indirizzo</b>												
, VIA VALEGGIO n. 65 piano: S1-I;												

### Situazione dell'unità immobiliare dal 10/11/2014

N.	DATI IDENTIFICATIVI				DATI DI CLASSAMENTO				DATI DERIVANTI I A			
	Sezione Urbana	Foglio	Particella	Sub	Zona Cens.	Micro Zona	Categoria	Classe		Consistenza	Superficie Catastale	Rendita
1		291	125	2	3		A/3	3	6,5 vani		Euro 604,25	VARIAZIONE del 10/11/2014 protocollo n. VR0407259 in atti dal 10/11/2014 G. A. F. CODIFICA PIANO INCOERENTE (n. 275640.1/2014)
<b>Indirizzo</b>												
, VIA VALEGGIO n. 65 piano: S1-I;												

### Situazione dell'unità immobiliare dal 15/07/2008

N.	DATI IDENTIFICATIVI				DATI DI CLASSAMENTO				DATI DERIVANTI I A			
	Sezione Urbana	Foglio	Particella	Sub	Zona Cens.	Micro Zona	Categoria	Classe		Consistenza	Superficie Catastale	Rendita
1		291	125	2	3		A/3	3	6,5 vani		Euro 604,25	VARIAZIONE IDENTIFICATIVI PER A MAPPE del 15/07/2008 protocollo n. VR 15/07/2008 (n. 28070.1/2008)
<b>Indirizzo</b>												
, VIA VALEGGIO n. 65 piano: S1-I;												

# Visura storica per immobile

Situazione degli atti informatizzati dall'impianto meccanografico al 15/12/2016

Data: 15/12/2016 - Ora: 14.12.27 Segue

Visura n.: T197941 Pag: 2

## Situazione degli intestati dal 15/07/2008

N.		DATI ANAGRAFICI		CODICE FISCALE		DIRITTI E ONERI REALI	
1						(1) Proprietà per 500/000	
2						(1) Proprietà per 500/000	

**DATI DERIVANTI DA** VARIAZIONE IDENTIFICATIVI PER ALLINEAMENTO MAPPE del 15/07/2008 protocollo n. VR0277834 in atti dal 15/07/2008 Registrazione: (n. 28070.1/200 )

## Situazione dell'unità immobiliare che ha originato il precedente dal 02/11/2000

N.	DATI IDENTIFICATIVI				DATI DI CLASSAMENTO				DATI DERIVANTI DA		
	Sezione Urbana	Foglio	Particella	Sub	Zona Cens.	Micro Zona	Categoria	Classe		Consistenza	Superficie Catastale
1	E	6	593	2	3		A/3	3	6,5 vani		Euro 604,25 L. 1.170.000
Indirizzo: VIA VALEGGIO n. 65 piano: S1;											

## Situazione dell'unità immobiliare dal 01/01/1992

N.	DATI IDENTIFICATIVI				DATI DI CLASSAMENTO				DATI DERIVANTI DA		
	Sezione Urbana	Foglio	Particella	Sub	Zona Cens.	Micro Zona	Categoria	Classe		Consistenza	Superficie Catastale
1	E	6	593	2			A/3	3	6 vani		L. 2.040.000
Indirizzo: VIA VALEGGIO n. 65 piano: S1;											
Notifica: - , VIA VALEGGIO n. 65 piano: S1; Partita 5105 Mod.58 -											

## Situazione dell'unità immobiliare dall'impianto meccanografico

N.	DATI IDENTIFICATIVI				DATI DI CLASSAMENTO				DATI DERIVANTI DA		
	Sezione Urbana	Foglio	Particella	Sub	Zona Cens.	Micro Zona	Categoria	Classe		Consistenza	Superficie Catastale
1	E	6	593	2			A/3	3	6 vani		L. 1.590
Indirizzo: VIA VALEGGIO n. 65 piano: S1;											
Notifica: - , VIA VALEGGIO n. 65 piano: S1; Partita 5105 Mod.58 -											





# Visura storica per immobile

Situazione degli atti informatizzati dall'impianto meccanografico al 15/12/2016

Data: 15/12/2016 - Ora: 14:12.27 Fine

Visura n.: T197941 Pag: 3

## Situazione degli intestati dal 29/11/2005

N.	DATI ANAGRAFICI	CODICE FISCALE	DIRITTI E ONERI REALI
1			(1) Proprieta' per 500/1000 fino al 15/07/2008
2			(1) Proprieta' per 500/1000 fino al 15/07/2008
<b>DATI DERIVANTI DA</b>			
ISTRUMENTO (ATTO PUBBLICO) del 29/11/2005 Nota presentata con Modello Unico in atti dal 19/12/2005 Repertorio n.: 110947 Rogante: CASONE CRISTINA Sede: VERONA Registrazione: Sede: COMPREVENDITA (n. 33602.1/2005)			

## Situazione degli intestati dal 22/12/2004

N.	DATI ANAGRAFICI	CODICE FISCALE	DIRITTI E ONERI REALI
1			(1) Proprieta' per 1000/1000 fino al 29/11/2005
<b>DATI DERIVANTI DA</b>			
DENUNZIA (NEI PASSAGGI PER CAUSA DI MORTE) del 22/12/2004 protocollo n. VR0296301 in atti dal 24/11/2005 Registrazione: UU Sedc: VERONA Voluc: 108 n: 86 del 18/11/2005 DE CUIUS BELLINI ELENA (n. 14816.1/2005)			

## Situazione degli intestati relativa ad atto del 28/05/1987 (antecedente all'impianto meccanografico)

N.	DATI ANAGRAFICI	CODICE FISCALE	DIRITTI E ONERI REALI
1			(1) Proprieta' per 10/20 fino al 22/12/2004
2			(1) Proprieta' per 10/20 fino al 22/12/2004
<b>DATI DERIVANTI DA</b>			
ISTRUMENTO (ATTO PUBBLICO) del 28/05/1987 protocollo n. 52041 voltura in atti dal 28/05/2005 Repertorio n.: 132227 Rogante: EDUARDO PALADINI Sede: VERONA Registrazione: UR Sede: n: 5043 del 05/06/1987 (n. 5244.1/1987)			

## Situazione degli intestati dall'impianto meccanografico

N.	DATI ANAGRAFICI	CODICE FISCALE	DIRITTI E ONERI REALI
1			(1) Proprieta' per 1000/1000 fino al 28/05/1987
<b>DATI DERIVANTI DA</b>			
Impianto meccanografico del 30/06/1987			


Unità immobiliari n. 1

Tributi erariali: Euro 0,90

Visura telematica

\* Codice Fiscale Validato in Anagrafe Tributaria

\*\* Si intendono escluse le "superfici di balconi, terrazzi e aree scoperte pertinenziali e accessorie, comunicanti o non comunicanti" (cfr. Provvedimento del Direttore dell'Agenzia delle Entrate 29 marzo 2013).



Direzione Provinciale di Verona  
Ufficio Provinciale - Territorio  
Servizi Catastali

# Visura storica per immobile

Situazione degli atti informatizzati dall'impianto meccanografico al 15/12/2016

Data: 15/12/2016 - Ora: 14 15.26

Visura n.: T198772 Pag: 1

Segue

<b>Dati della richiesta</b>		Comune di VERONA ( Codice: L781B)			
<b>Catasto Terreni</b>		Sezione di VERONA SUD (Provincia di VERONA)			
		Foglio: 291 Particella: 125			

## Area di enti urbani e promiscui dal 28/05/2004

N.	DATI IDENTIFICATIVI			DATI CLASSAMENTO			DATI DERIVANTI
	Foglio	Particella	Sub Porz	Qualità Classe	Superficie(m²) ha are ca	Deduz	
1	291	125	-	ENTE URBANO	14 00		
Notifica				Partita	1		

Tipo mappale del 28/05/2004 protoc atti dal 28/05/2004 (n. 193347.1/1986)  
lo n. VR0193347 in

## Area di enti urbani e promiscui dal 28/05/2004


N.	DATI IDENTIFICATIVI			DATI CLASSAMENTO			DATI DERIVANTI
	Foglio	Particella	Sub Porz	Qualità Classe	Superficie(m²) ha are ca	Deduz	
1	291	125	-	ENTE URBANO	14 00		
Notifica				Partita	1		

Tipo mappale del 28/05/2004 protoc atti dal 28/05/2004 (n. 193346.1/1986)  
lo n. VR0193346 in

## Area di enti urbani e promiscui dal 28/05/2004

N.	DATI IDENTIFICATIVI			DATI CLASSAMENTO			DATI DERIVANTI
	Foglio	Particella	Sub Porz	Qualità Classe	Superficie(m²) ha are ca	Deduz	
1	291	125	-	ENTE URBANO	14 00		
Notifica				Partita	1		

Tipo mappale del 28/05/2004 protoc atti dal 28/05/2004 (n. 193340.1/1986)  
lo n. VR0193340 in



Direzione Provinciale di Verona  
Ufficio Provinciale - Territorio  
Servizi Catastali

# Visura storica per immobile

Situazione degli atti informatizzati dall'impianto meccanografico al 15/12/2016

Data: 15/12/2016 - Ora: 14 15.26

Visura n.: T198772 Pag: 2

Segue

## Area di enti urbani e promiscui dal 28/05/2004

N.	DATI IDENTIFICATIVI				DATI CLASSAMENTO				DATI DERIVANTI
	Foglio	Particella	Sub	Porz	Qualità Classe	Superficie(m <sup>2</sup> ) ha are ca	Deduz	Reddito	
1	291	125	-	-	ENTE URBANO	14 00		Agrario	Tipo mappale del 28/05/2004 protocollo n. VR0193339 in atti dal 28/05/2004 (n. 193339.1/1986)
Notifica									

## Area di enti urbani e promiscui dal 28/05/2004


N.	DATI IDENTIFICATIVI				DATI CLASSAMENTO				DATI DERIVANTI
	Foglio	Particella	Sub	Porz	Qualità Classe	Superficie(m <sup>2</sup> ) ha are ca	Deduz	Reddito	
1	291	125	-	-	ENTE URBANO	14 00		Agrario	Tipo mappale del 28/05/2004 protocollo n. VR0193337 in atti dal 28/05/2004 (n. 193337.1/1986)
Notifica									

## Area di enti urbani e promiscui dal 28/05/2004

N.	DATI IDENTIFICATIVI				DATI CLASSAMENTO				DATI DERIVANTI
	Foglio	Particella	Sub	Porz	Qualità Classe	Superficie(m <sup>2</sup> ) ha are ca	Deduz	Reddito	
1	291	125	-	-	ENTE URBANO	14 00		Agrario	Tipo mappale del 28/05/2004 protocollo n. VR0193336 in atti dal 28/05/2004 (n. 193336.1/1986)
Notifica									

## Area di enti urbani e promiscui dal 28/05/2004

N.	DATI IDENTIFICATIVI				DATI CLASSAMENTO				DATI DERIVANTI
	Foglio	Particella	Sub	Porz	Qualità Classe	Superficie(m <sup>2</sup> ) ha are ca	Deduz	Reddito	
1	291	125	-	-	ENTE URBANO	14 00		Agrario	Tipo mappale del 28/05/2004 protocollo n. 193335.1/1986
Notifica									



Direzione Provinciale di Verona  
Ufficio Provinciale - Territorio  
Servizi Catastali

# Visura storica per immobile

## Situazione degli atti informatizzati dall'impianto meccanografico al 15/12/2016

Visura n.: T198772 Pag: 3

### Area di enti urbani e promiscui dal 28/05/2004

N.	DATI IDENTIFICATIVI				DATI CLASSAMENTO				DATI DERIVANTI I A		
	Foglio	Particella	Sub	Porz	Qualità Classe	Superficie(m <sup>2</sup> ) ha are ca	Deduz	Reddito			
1	291	125		-	ENTE URBANO	14 00			Dominicale	Agrario	Protocollo n. 93335.1/1986
<b>Partita</b> 1											

comprende le particelle:129

Nella variazione sono stati soppressi i seguenti immobili:

- foglio 291 particella 362

### Area di enti urbani e promiscui dall'impianto meccanografico

N.	DATI IDENTIFICATIVI				DATI CLASSAMENTO				DATI DERIVANTI I A		
	Foglio	Particella	Sub	Porz	Qualità Classe	Superficie(m <sup>2</sup> ) ha are ca	Deduz	Reddito			
1	291	125		-	ENTE URBANO	04 60			Dominicale	Agrario	Impianto meccanografico del 10/04/1974
<b>Partita</b> 1											

Unità immobiliari n. 1

Tributi erariali: Euro 0,90

Visura telematica

\* Codice Fiscale Validato in Anagrafe Tributaria