

MODULARIO
F. rig. tend. 497

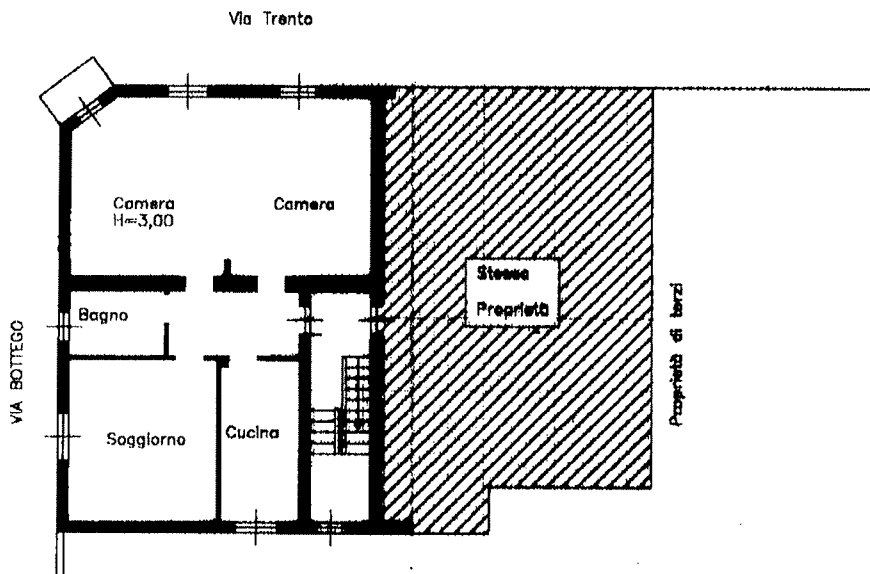


MINISTERO DELLE FINANZE
DIREZIONE GENERALE DEL CATASTO E DEI SS.TT.EE.
CATASTO EDILIZIO URBANO (RDL 13-4-1939, n. 652)

MOD. BN (CEU)

LIRE
250

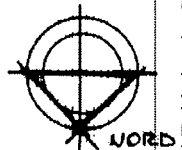
Planimetria di u.i.u. in Comune di CASOREZZO via BOTTEGO civ. 1



Pianta Piano Primo

Catasto dei Fabbricati - Situazione al 25/05/2021 - Comune di CASOREZZO (B989) - < Foglio: 5 - Particella: 36 - Subalterno: 703 >
VIA BOTTEGO n. 1 piano: 1

ORIENTAMENTO



SCALA DI 1: 200



RISERVATO ALL'UFFICIO

Declarazione di N.C.
Declarazione di variazione
Ultima planimetria in atti.

Compilata dal GEOMETRA
(Titolo, cognome e nome)
MARIO GARAVAGLIA

Data presentazione: 22/01/2000 - Data: 25/05/2021 - n. T159620 - Richiedente: NSPFNC57S25E514M
Totale schede: 1 - Formato di acquisizione: A4 (210x297) - Formato stampato: A4 (210x297)
Identificativo catastale: 38 sub. 703
data: 15.11.99 Firma: Garavaglia Mario

MODULARIO
F. rig. rend. 487



MINISTERO DELLE FINANZE
DIREZIONE GENERALE DEL CATASTO E DEI SS.TT.EE.
CATASTO EDILIZIO URBANO (RDL 13-4-1939, n. 652)

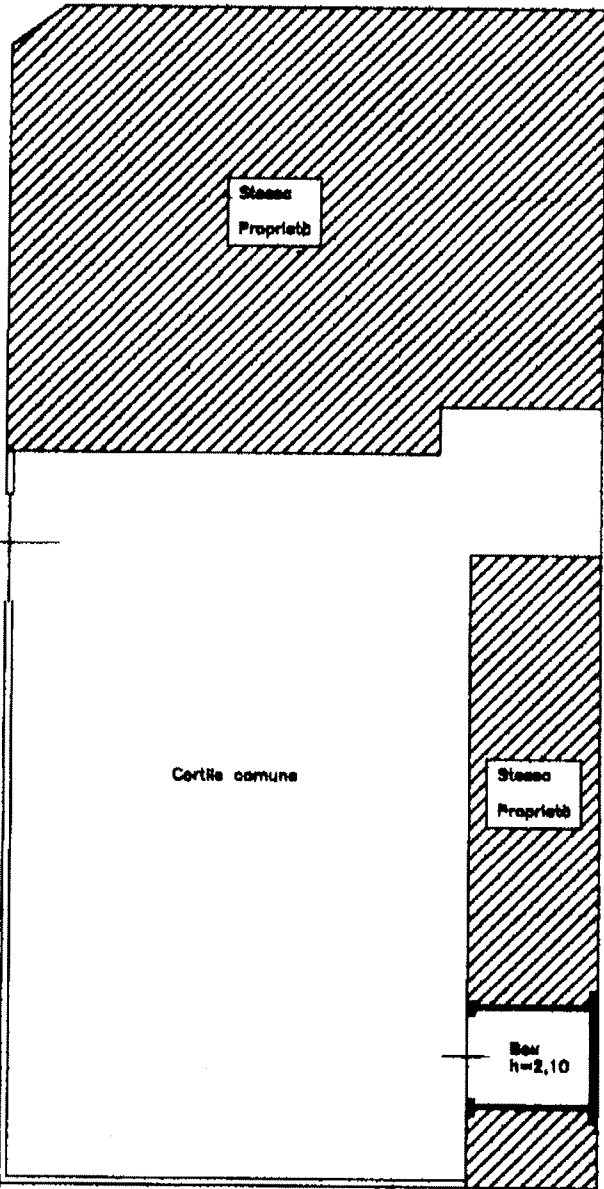
MOD. BN (CEU)

LIRE
250

Planimetria di u.i.u. in Comune di CASOREZZO via BOTTEGO civ. 1

Via Trento

VIA BOTTEGO



Proprietà di terzi

Pianta Piano Terra

Proprietà di terzi


ORIENTAMENTO



SCALA DI 1: 200

Dichiarazione di N.C.
Denuncia di variazione

Compilata dal GEOMETRA
(Titolo, cognome e nome)
DARIO GARAUAGLIA



RISERVATO ALL'UFFICIO

Ultima planimetria in atti
Identificativi catastali
Data presentazione: 22/01/2000 - Data: 13/05/2020 - n. T153943 - Richiedente: NSPFNC57S25E514M
Totale superficie: sub Form. di acquisizione: A4 (210x297) - Formato stampa richiesto: A4 (210x297)
data 15.11.99 Firma Garauaglia Dario

Catasto dei Fabbricati - Situazione al 13/05/2020 - Comune di CASOREZZO (B989) - < Foglio: 5 - Particella: 35 - Subalterno: 705 >
VIA BOTTEGO n. 1 piano: 1

