

MODULARIO
arr. n. 497



MINISTERO DELLE FINANZE
DIPARTIMENTO DEL TERRITORIO
CATASTO EDILIZIO URBANO (RDL 13-4-1938, n. 852)

MCC. MM (CEU)

LINE
200

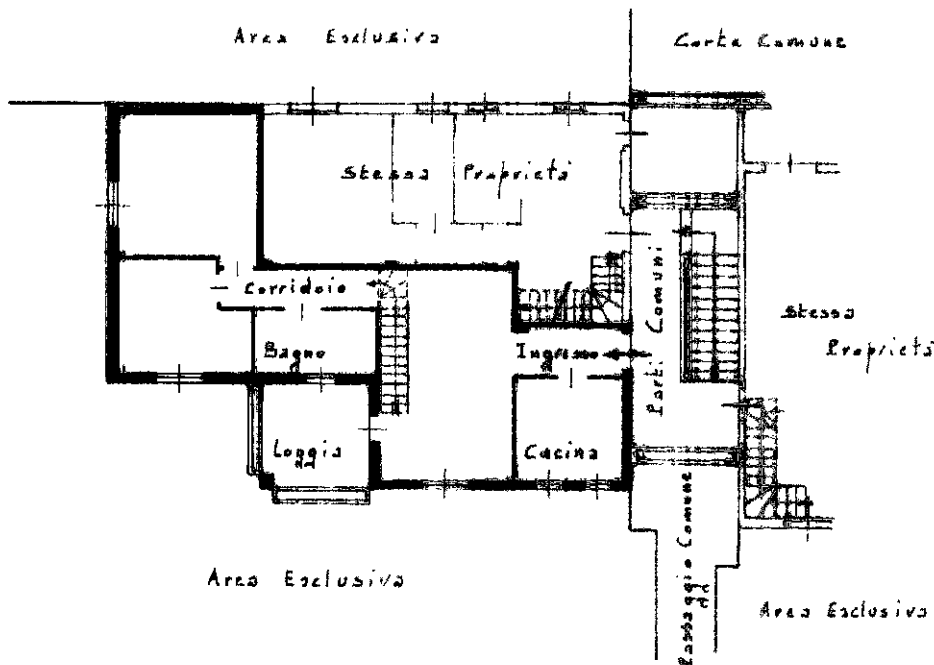
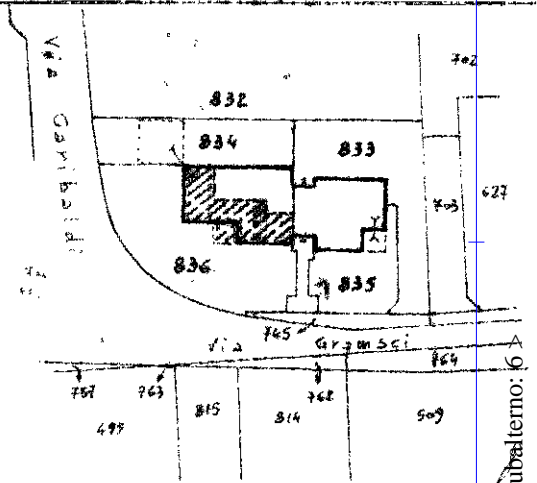
Planimetria di u.i.u. in Comune di Trezzano Rosa via Gramsci civ. 13

CORPO A

PLANIMETRIA

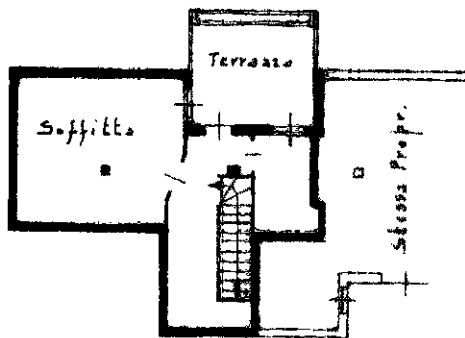
Fog. 3 - Mapp. 833

Scala 1 : 1000



PIANO PRIMO

H 2,70



PIANO SECONDO

Hm 2,25

ORIENTAMENTO




SCALA D'OPERA

Dichiarazione di N.C.
Denuncia di variazione

Compilata dal Geometra
Giuseppe
Giuseppe

iscritto all'albo dei Geometri

RISERVATO ALL'UFFICIO



Ultima planimetria in atti

Data presentazione: 23/11/1998 - Data: 01/06/2020 - n. T105376 - Richiedente: CZZMCD65T06F537E

Totale schede: 1 Formato di acquisizione: A4(210x297) - Formato stampa richiesto: A4(210x297)

data 01/06/2020 Firma [Signature]

Catasto dei Fabbricati - Situazione al 01/06/2020 - Comune di TREZZANO ROSA (L408) - Foglio: 3 - Particella: 833 - Subalterno: 6
VIA ANTONIO GRAMSCI n. 13 piano: 1-2;

MODULARIO
arr. n. 497



MINISTERO DELLE FINANZE
DIPARTIMENTO DEL TERRITORIO

CATASTO EDILIZIO URBANO (RDL 13/4/1938, n. 152)

MCD 34 (CEU)

LIRE
200
13/A

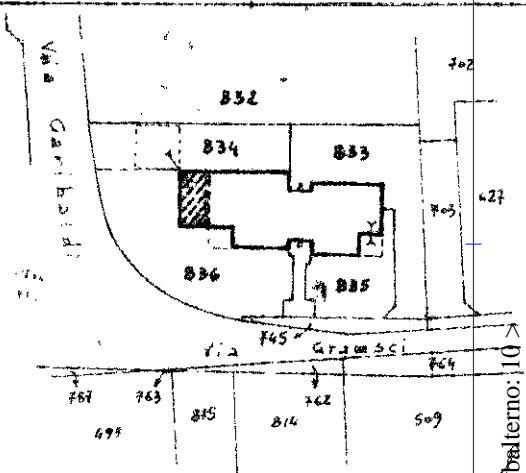
Planimetria di u.i.u. in Comune di Trezzano Rosa, Gramsci

CORPO B

PLANIMETRIA


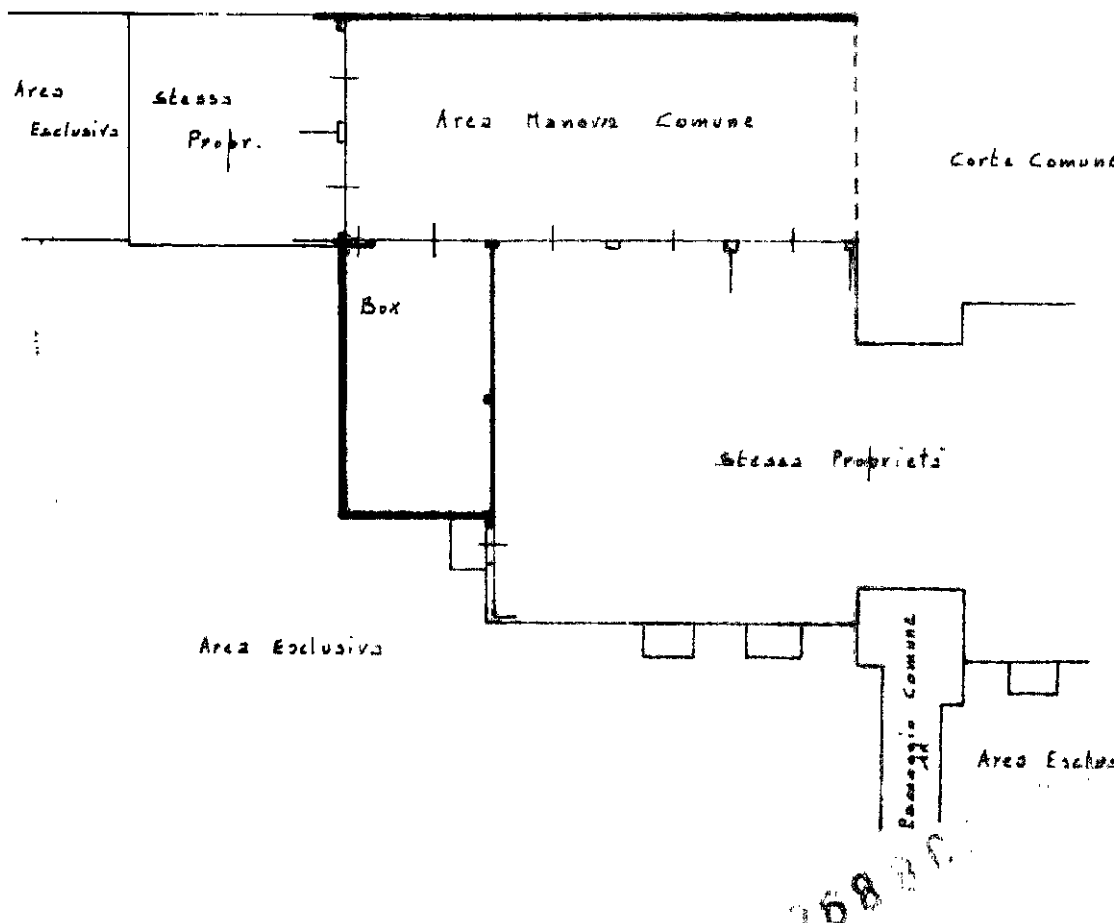
Fog. 3 - Mapp. 833

Scala 1 : 1000



PIANO INTERRATO

H 2,40



Dichiarazione di N.C.
Denuncia di variazioni

Completato dal Geometra
Giuseppe
Iscritto all'Albo dei Geometri

RESERVATO ALL'UFFICIO

Ultima planimetria in atti

Data presentazione: 23/11/1998 - Data: 01/06/2020 - n. T105382 - Richiedente: CZZMCD65T06F537E

Totale schede: 1 su 10 - Formato di acquisizione: A4(210x297) - Formato stampa richiesta: A4(210x297)

Catasto Fabbricati - Situazione al 01/06/2020 - Comune di TREZZANO ROSA (L408) - < Foglio: 3 - Particella: 833 - Subalterno: 10
VIA ANTONIO GRAMSCI n. 13/A piano: S1;