

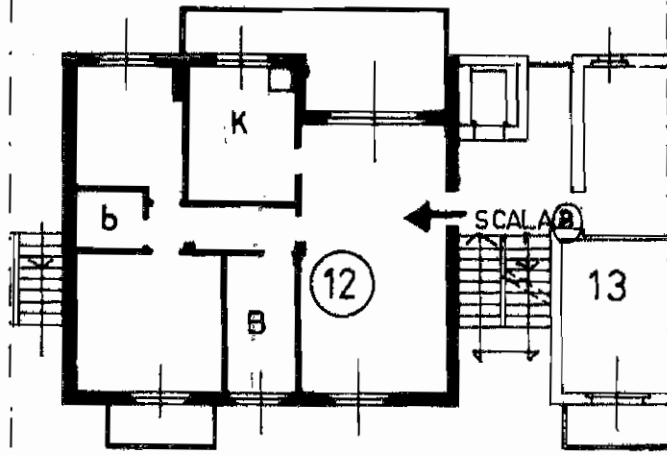
MODULARIO  
F. rig. rend. 487



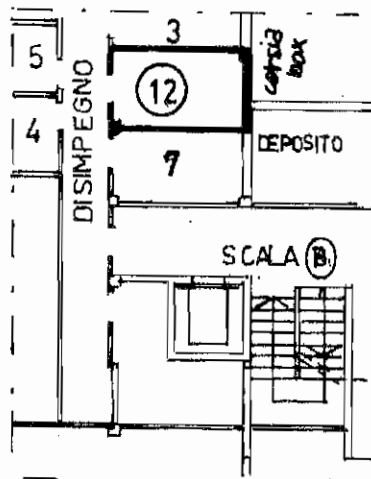
MINISTERO DELLE FINANZE  
DIREZIONE GENERALE DEL CATASTO E DEI SS.TT.EE.  
**CATASTO EDILIZIO URBANO** (RDL 13-4-1939, n. 852)

MOD. BN (CEU)

Planimetria di u.i.u. in Comune di BUCCINASCO..... via S.ALIERI..... clv. 10/A ....



PIANO PRIMO h 270



PIANO TERRA h 240

ORIENTAMENTO



SCALA DI 1:200

Dichiarazione di N.C.   
Denuncia di variazione

Compilata dal ING.  
(Titolo, cognome e nome)

RISERVATO ALL'UFFICIO

Ultima planimetria in atti

Data presentazione: 10/07/1997 - Data: 31/01/2020 - n. T168381 - Richiedente: MDSMSM61D03F205S

Totale schede: 1 - Formato di acquisizione: 4 (210x297) - Formato stampa: 4 (210x297)

data \_\_\_\_\_ Firma \_\_\_\_\_

Catasto di Fabbricati - Situazione al 31/01/2020 - Comune di BUCCINASCO (B240) - Foglio: 15 - Particella: 269 - Subalterno: 12 >

Firmato Da: MADASCHI MASSIMO Emesso Da: ARUBAPEC S.P.A. NG CA 3 Serial#: 78a8a92d8962388a78e1e7d1e311abe1

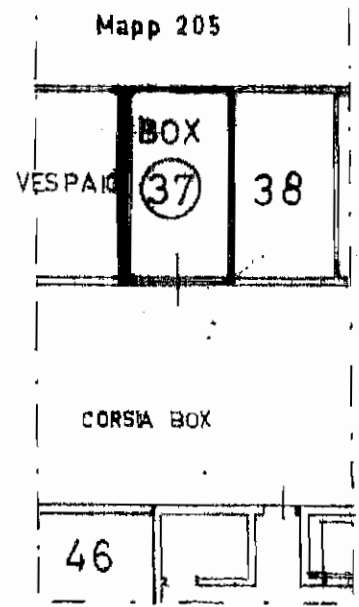
MODULARIO  
F. fig. rend. 487



MINISTERO DELLE FINANZE  
DIREZIONE GENERALE DEL CATASTO E DEI SS.TT.EE.  
**CATASTO EDILIZIO URBANO** (RDL 13-4-1939, n. 652)

MOD. 501 (CEU)

Planimetria di u.u. in Comune di **BUCCINASCO** ..... via **SALIERI** ..... civ. **10/A**.....



PIANO TERRA h 240

ORIENTAMENTO



SCALA DI 1:200

Catasto dei Fabbricati - Situazione al 31/01/2020 - Comune di BUCCINASCO (B240) - < Foglio: 15 - Particella: 269 - Subalterno: 37 >

Firmato Da: MADASCHI MASSIMO Emesso Da: ARUBAPEC S.P.A. NG CA 3 Serial#: 78a8a92d8962389a78e1e7d1e311abe1

Dichiarazione di N.C.   
Denuncia di variazione

Compilata da/ **ING...**  
(Titolo, cognome e nome)

RESERVATO ALL'UFFICIO

Ultima planimetria in atti

Data presentazione: 10/07/1997 - Data: 31/01/2020 - n. T168386 - Richiedente: MDSMSM61D03F205S  
Totale sheet: 1 - Format di acquisizione: dalla provincia di **MILANO** - Formato stamp: A4(210x297)

Identificativi catastali  
n. **2059** sub **37**  
data ..... Firma **[Signature]**