





LOTTO	FOGLIO	PARTICELLE	VOLUMETRIA ASSEGNATA	SUPERFICIE CATASTALE
1	Fg 7	2799	450 mc	755 mq
2	Fg 7	2800-2801-2802-2823	400 mc	860 mq
3	Fg 7	2803-2824	400 mc	855 mq
4	Fg 7	2804-2825	350 mc	610 mq
5	Fg 7	2805-2826	400 mc	945 mq
6	Fg 7	2807-2808(50%2810)	400 mc	820 mq
7	Fg 7	2809-(50%2810)	450 mc	1005 mq
8	Fg 7	2811	VENDUTO	
9	Fg 7	2812	VENDUTO	
10	Fg 7	2814-2815	480 mc	1010 mq
11	Fg 7	2816-2817	VENDUTO	
12	Fg 7	2818-2819	750 mc	1000 mq
13	Fg 7	2820-2821	650 mc	915 mq
14	Fg 7	2794-2795-2822-2827	750 mc	1115 mq
MAPPALI DA CEDERE AL COMUNE	Fg 7	2796-2797-2798-2813-2806-9		5580 mq

-  LOTTI VENDUTI
-  LOTTI ASSEGNATI A POEDIL S.R.L.
-  LOTTI ASSEGNATI A Z.P. COSTRUZIONI S.R.L.
-  AREA DA CEDERE AL COMUNE DI RANZANICO

M³ 2480
126.18
56.783

Alleg. A sul fog. 11

