

MODULARIO
F. rig. rend. 487

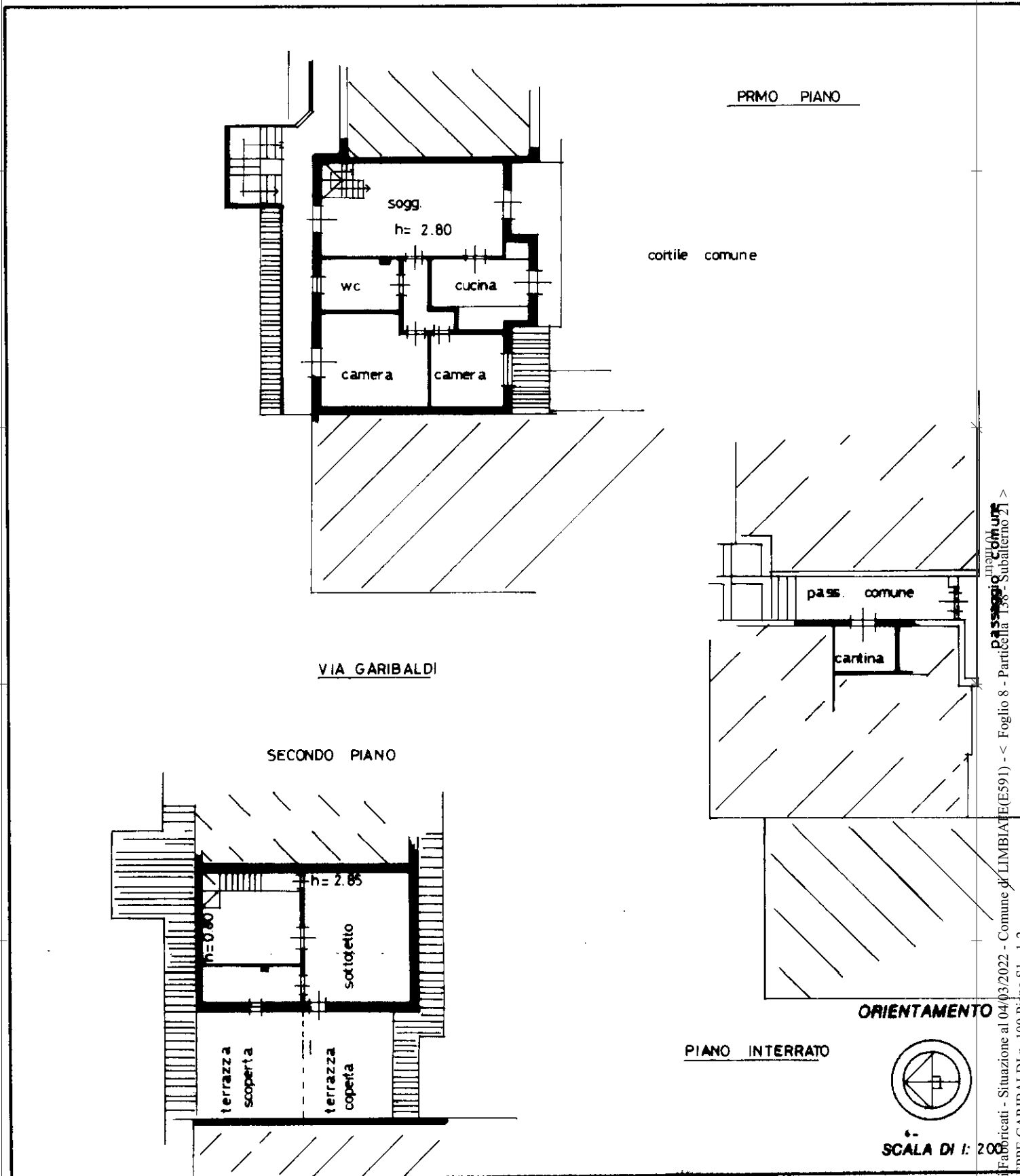


MINISTERO DELLE FINANZE
DIREZIONE GENERALE DEL CATASTO E DEI SS.TT.EE.

CATASTO EDILIZIO URBANO (RDL 13-4-1939, n. 65)

corpo A

Planimetria di u.i.u. in Comune di LIMBIATE via GARIBALDI civ. 100



Catasto dei Fabbricati - Situazione al 04/03/2022 - Comune di LIMBIATE (E59) - < Foglio 8 - Particella 138 - Subalterno 21 >
VIA GIUSEPPE GARIBALDI n. 100 Piano S.I. - 1-2


Dichiarazione di N.C.
Denuncia di variazione

Compilata dal GEOMETRA
ZANON PAOLO (Titolo, cognome e nome)

iscritto all'albo dei GEOMETRI

della provincia di MILANO

data 08/10/1999



RISERVATO ALL'UFFICIO

Ultima planimetria in atti

Data presentazione: 18/10/1999 - Data: 04/03/2022 - n. T87368 - Richiedente: RFFGPP66L04F546R
Totale schede: 1 - Formato di acquisizione: A4 (210x297) - Formato stampa: file (210x297)

MOD. 100
7.10.1984



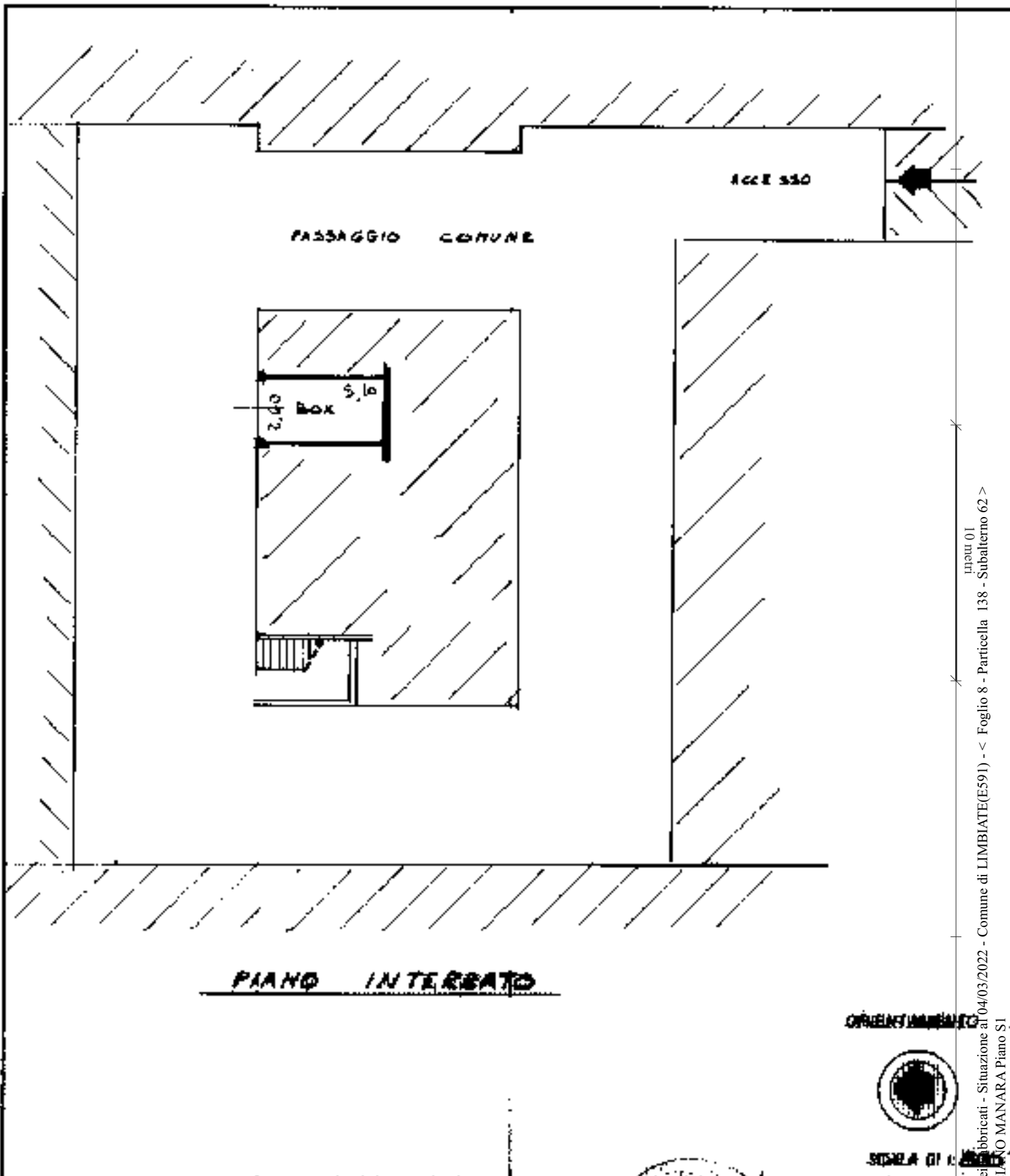
MINISTERO DELLE FINANZE
DIREZIONE GENERALE DEL CATASTO E DEI SS.TT.EE.
CATASTO EDILIZIO URBANO (RDL 13-4-1938, n. 662)

corpo B

MOD. 84 (CEV)

LINE
250

Planimetria di u.t.u. in Comune di LIMBIATE via L. MANARA civ.



PIANO INTERBATO

ORIENTAMENTO



SEGNA DI

Dichiarazione di N.C.
Denuncia di variazione

Computato dal GEOM. TINNIRELLO
(Titolo, cognome e nome)
LIBORIO

RESERVATO ALL'UFFICIO

Identificativi catastali
138 62

Iscritto all'atto di GEOMETRI
MILANO 1856

Ultima planimetria in atti