

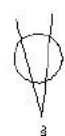
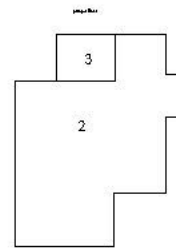
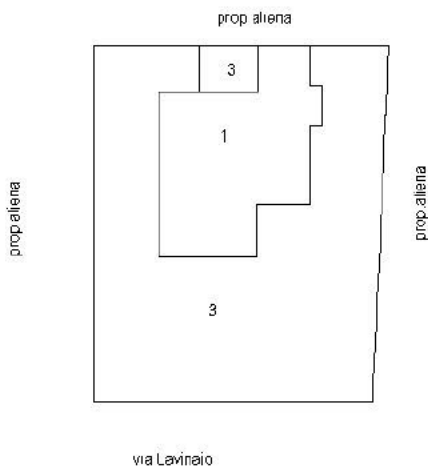
Agenzia del Territorio
CATASTO FABBRICATI
Ufficio Provinciale di
Caserta

ELABORATO PLANIMETRICO
Compilato da:

Comune di Trentola Ducenta	Protocollo n. CE0297169 del 19/11/2004
Sezione: Foglio: 5 Particella: 354	Tipo Mappale n. del
Dimostrazione grafica dei subalterni	Scala 1 : 500

PIANO TERRA

PRIMOPIANO



Ultima planimetria in atti



**Agenzia del Territorio
CATASTO FABBRICATI
Ufficio Provinciale di
Caserta**

Dichiarazione protocollo n. CE0297169 del 19/11/2004

Planimetria di u.i.u. in Comune di Trentola Ducenta

Via Lavinaio

civ. SNC

Identificativi Catastali:

Compilata da:

Sezione:

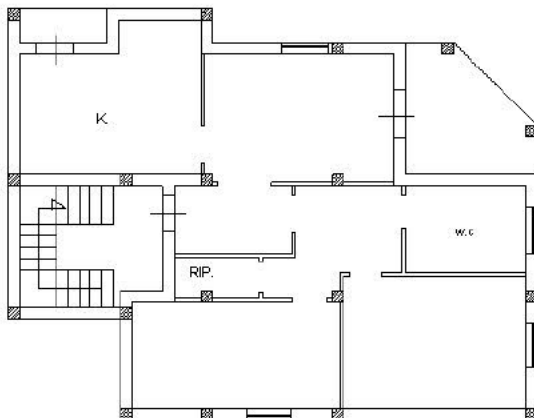
Foglio: 5

Particella: 354

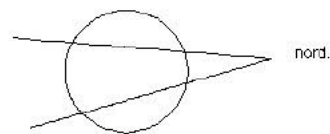
Subalterno: 2

Scheda n. 1

Scala 1:200



PIANTA PIANO PRIMO h=300



Ultima planimetria in atti

Data: 24/07/2023 - n. T315889 - Richiedente:

Totale schede: 1 - Formato di acquisizione: A4(210x297) - Formato stampa richiesto: A4(210x297)

