




N=5037300

E=1493700

1 Particella: 168

Firmato Da: VALENTINA PIRONE Emesso Da: INFOCERT FIRMA QUALIFICATA 2 Serial#: a0ed03

Comune: SANTO STEFANO TICINO Scala originale: 1:1000
Foglio: 2 Dimensione cornice: 267.000 x 189.000 metri
1-Giu-2021 13:2:19 Prot. n. T266843/2021



Ufficio Provinciale di Milano - Territorio
Servizi Catastali

Visura storica per immobile

Situazione degli atti informatizzati dall'impianto meccanografico al 15/03/2021

Data: 15/03/2021 - Ora: 12.01.39 Segue

Visura n.: T157827 Pag: 1

Dati della richiesta	Comune di SANTO STEFANO TICINO (Codice: I361)
Catasto Fabbricati	Provincia di MILANO Foglio: 2 Particella: 168 Sub.: 701

INTESTATO

1	SARDAR Jamil Ahmad nato in PAKISTAN il 01/12/1954	SRDJLH54T01Z236F*	(1) Proprietà per 1/1 in regime di separazione dei beni
---	---	-------------------	---


Unità immobiliare dal 09/11/2015

N.	DATI IDENTIFICATIVI				DATI DI CLASSAMENTO						DATI DERIVANTI DA	
	Sezione Urbana	Foglio	Particella	Sub	Zona Cens.	Micro Zona	Categoria	Classe	Consistenza	Superficie Catastale		Rendita
1		2	168	701			A/3	4	4 vani	Totale: 64 m² Totale escluse aree scoperte**: 64 m²	Euro 206,58	Variazione del 09/11/2015 - Inserimento in visura dei dati di superficie.
Indirizzo	VICOLO PARRAVICINI n. 2 piano: T:											
Annotazioni	classamento proposto con decorsi i termini di cui all'art 1 comma3 (D.M. 701/94)											

Mappali Terreni Correlati
Codice Comune I361 - Sezione - Foglio 2 - Particella 168

Situazione dell'unità immobiliare dal 17/09/2004

N.	DATI IDENTIFICATIVI				DATI DI CLASSAMENTO						DATI DERIVANTI DA	
	Sezione Urbana	Foglio	Particella	Sub	Zona Cens.	Micro Zona	Categoria	Classe	Consistenza	Superficie Catastale		Rendita
1		2	168	701			A/3	4	4 vani		Euro 206,58	VARIAZIONE NEL CLASSAMENTO del 17/09/2004 protocollo n. MI0580525 in atti dal 17/09/2004 VARIAZIONE DI CLASSAMENTO (n. 70999.1/2004)
Indirizzo	VICOLO PARRAVICINI n. 2 piano: T:											
Annotazioni	classamento proposto con decorsi i termini di cui all'art 1 comma3 (D.M. 701/94)											



Ufficio Provinciale di Milano - Territorio
Servizi Catastali

Visura storica per immobile

Situazione degli atti informatizzati dall'impianto meccanografico al 15/03/2021

Data: 15/03/2021 - Ora: 12.01.40 Segue
Visura n.: T157827 Pag: 2

Situazione dell'unità immobiliare dal 24/12/2002

N.	DATI IDENTIFICATIVI				DATI DI CLASSAMENTO						DATI DERIVANTI DA
	Sezione Urbana	Foglio	Particella	Sub	Zona Cens.	Micro Zona	Categoria	Classe	Consistenza	Superficie Catastale	
1		2	168	701			A/3	4	4 vani		Euro 206,58
DIVISIONE del 24/12/2002 protocollo n. 989188 in atti dal 24/12/2002 DIVISIONE (n. 74954.1/2002)											
Indirizzo				VICOLO PARRAVICINI n. 2 piano: T;							
Annotazioni				classamento proposto (D.M. 701/94)							


Situazione degli intestati dal 11/07/2003

N.	DATI ANAGRAFICI		CODICE FISCALE	DIRITTI E ONERI REALI
1	SARDAR Jamil Ahmad nato in PAKISTAN il 01/12/1954		SRDJLH54T012236F*	(1) Proprieta' per 1/1 in regime di separazione dei beni
DATI DERIVANTI DA				
VOLTURA D'UFFICIO del 11/07/2003 protocollo n. M10340476 Voltura in atti dal 14/04/2008 Repertorio n.: 13058 Rogante: GRIMALDI NICOLA Sede: MILANO Registrazione: Sede: TRASCRIZIONE 8841/2003 (n. 32482.1/2008)				

Situazione degli intestati dal 24/12/2002

N.	DATI ANAGRAFICI		CODICE FISCALE	DIRITTI E ONERI REALI
1	KHANAM Sabiha nata in PAKISTAN il 01/01/1970		KHNSBH70A41Z236U*	(1) Proprieta' per 1/2 in regime di separazione dei beni fino al 11/07/2003
2	RAJA Ibrar Hussain nato in PAKISTAN il 23/04/1965		RJABRH65D23Z236O*	(1) Proprieta' per 1/2 in regime di separazione dei beni fino al 11/07/2003
DATI DERIVANTI DA				
DIVISIONE del 24/12/2002 protocollo n. 989188 in atti dal 24/12/2002 Registrazione: DIVISIONE (n. 74954.1/2002)				
Situazione dell'unità immobiliare che ha originato il precedente dal 04/10/1999				

N.	DATI IDENTIFICATIVI				DATI DI CLASSAMENTO						DATI DERIVANTI DA	
	Sezione Urbana	Foglio	Particella	Sub	Zona Cens.	Micro Zona	Categoria	Classe	Consistenza	Superficie Catastale	Rendita	
1		2	164	701			A/3	4	7,5 vani		Euro 387,34 L. 750.000	COSTITUZIONE del 04/10/1999 in atti dal 04/10/1999 (n. 325999.1/1999)
Indirizzo: VICOLO PARRAVICINI n. 2 piano: T-1;												
Notifica: classamento proposto (D.M. 701/94)												
Annotazioni: Partita 1001537 Mod.58 -												



Ufficio Provinciale di Milano - Territorio
Servizi Catastali

Visura storica per immobile

Data: 15/03/2021 - Ora: 12.01.40 Fine

Visura n.: T157827 Pag: 3

Situazione degli atti informatizzati dall'impianto meccanografico al 15/03/2021

Situazione degli intestati dal 27/03/2001

N.	DATI ANAGRAFICI	CODICE FISCALE	DIRITTI E ONERI REALI
1	KHANAM Sabiha nata in PAKISTAN il 01/01/1970	KHNSBH70A41Z236U*	(1) Proprieta' per 1/2 in regime di separazione dei beni fino al 24/12/2002
2	RAJA Ibrar Hussain nato in PAKISTAN il 23/04/1965	RJABRH65D23Z236O*	(1) Proprieta' per 1/2 in regime di separazione dei beni fino al 24/12/2002
DATI DERIVANTI DA			
ISTRUMENTO (ATTO PUBBLICO) del 27/03/2001 Trascrizione in atti dal 08/10/2001 Repertorio n.: 6177 Rogante: CIANCIMINO SERGIO Sede: CASSANO D'ADDA Registrazione: Sede: COMPRAVENDITA (Passaggi intermedi da esaminare) (n. 3407.1/2001)			

Situazione degli intestati dal 04/10/1999

N.	DATI ANAGRAFICI	CODICE FISCALE	DIRITTI E ONERI REALI
1	LONATI Francesco nato a SANTO STEFANO TICINO il 21/07/1911	LNTFNC11L21I3611*	(1) Proprieta' fino al 27/03/2001
DATI DERIVANTI DA			
COSTITUZIONE del 04/10/1999 in atti dal 04/10/1999 Registrazione: (n. 325999.1/1999)			

Unità immobiliari n. 1

Tributi erariali: Euro 0,90

Visura telematica

* Codice Fiscale Validato in Anagrafe Tributaria

** Si intendono escluse le "superfici di balconi, terrazzi e aree scoperte pertinenziali e accessorie, comunicanti o non comunicanti" (cfr. Provvedimento del Direttore dell'Agenzia delle Entrate 29 marzo 2013).

Agenzia del Territorio
CATASTO FABBRICATI
Ufficio Provinciale di
Milano

Dichiarazione protocollo n. 000989188 del 24/12/2002

Planimetria di u.i.u. in Comune di Santo Stefano Ticino

Vicolo Parravicini

civ. 2

Identificativi Catastali:

Sezione:

Foglio: 2

Particella: 168

Subalterno: 701

Compilata da:

Bona Danillo

Iscritto all'albo:
Geometri

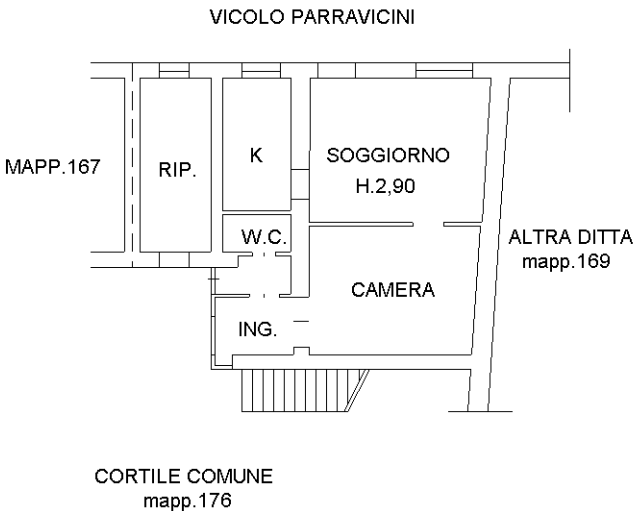
Prov. Milano

N. 7156

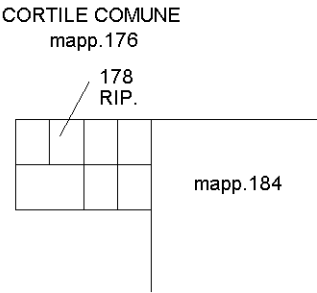
Scheda n. 1

Scala 1:200

PIANTA PIANO TERRA



PIANTA PIANO TERRA



Ultima planimetria in atti

Data: 01/06/2021 - n. T273733 - Richiedente: PRNVNT74C61F839Y

Totale schede: 1 - Formato di acquisizione: A4(210x297) - Formato stampa richiesto: A4(210x297)

