

MODULARIO  
F. - Cat. S. T. - 315



MINISTERO DELLE FINANZE  
DIREZIONE GENERALE DEL CATASTO E DEI SERVIZI TECNICI ERARIALI

MOD. B (Nuovo Catasto Edilizio Urbano)

Lire  
20

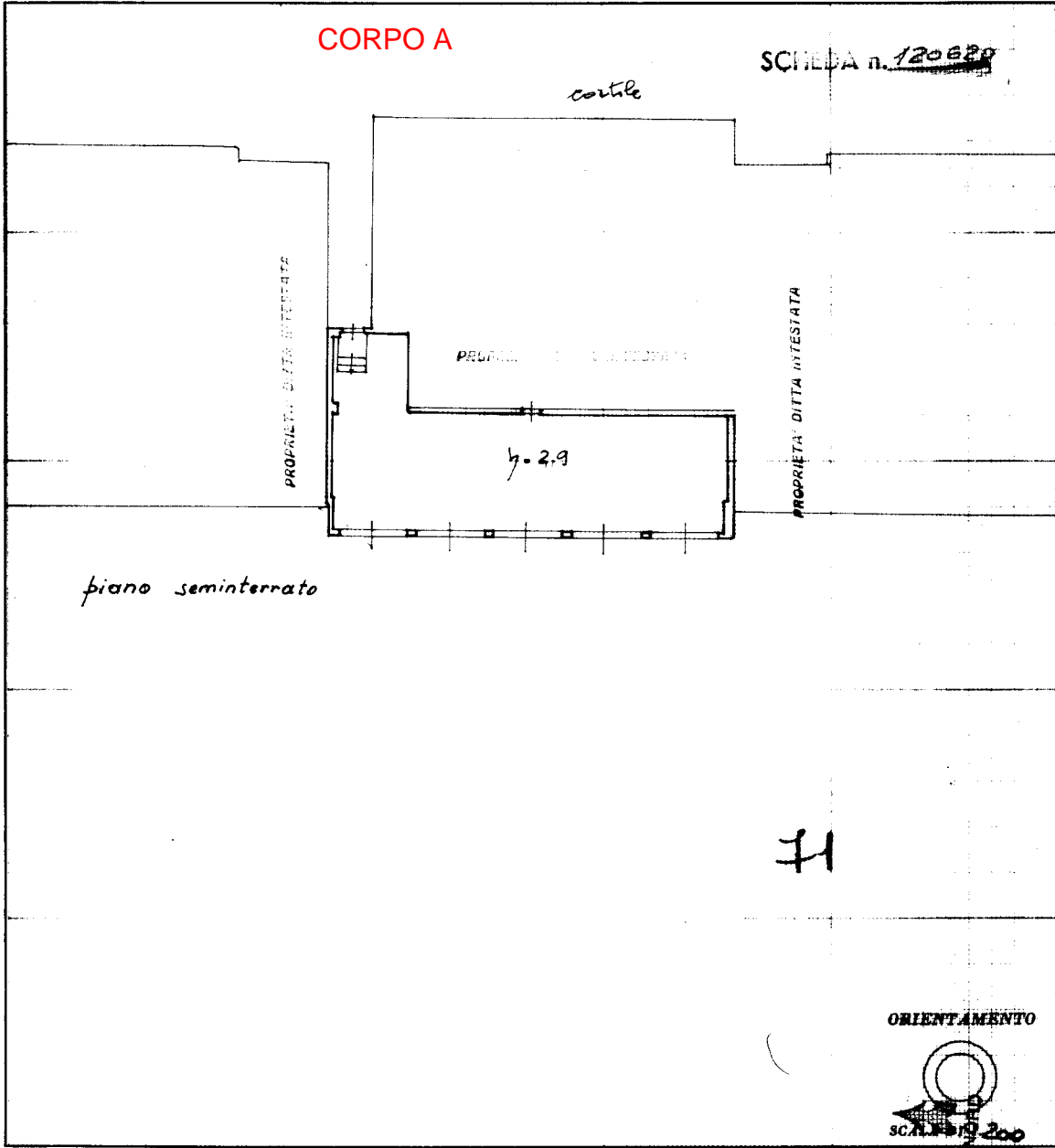
# NUOVO CATASTO EDILIZIO URBANO

(R. DECRETO-LEGGE 13 APRILE 1959, N. 662)

Planimetria dell'immobile situato nel Comune di Milano Via Zurigo 12/2

Ditta Impresa di costruzioni TURCHESE

Allegata alla dichiarazione presentata all'Ufficio Tecnico Erariale di Milano II SCALA



SPAZIO RISERVATO PER LE ANNOTAZIONI D'UFFICIO

DATA

PROT. N°

1° fine 1970

ISTITUTO TOPOGRAFICO DELLO STATO

Compilata dal l' Arch. Carlo Cattaneo  
(Titolo, nome e cognome del tecnico)

Iscritto all' Albo de ge archi tech  
della Provincia di Milano  
1 GEN. 1970

DATA

Firma: Cattaneo

Catasto dei Fabbricati - Situazione al 09/02/2021 - Comune di MILANO (F205) - < Foglio: 462 - Particella: 57 - Subalterno: 71 >  
Via ZURIGO n. 12 piano: S1;

Ultima planimetria in atti

MODULARIO  
F. - Cat. S. T. - 215



MINISTERO DELLE FINANZE  
DIREZIONE GENERALE DEL CATASTO E DEI SERVIZI TECNICI ERARIALI

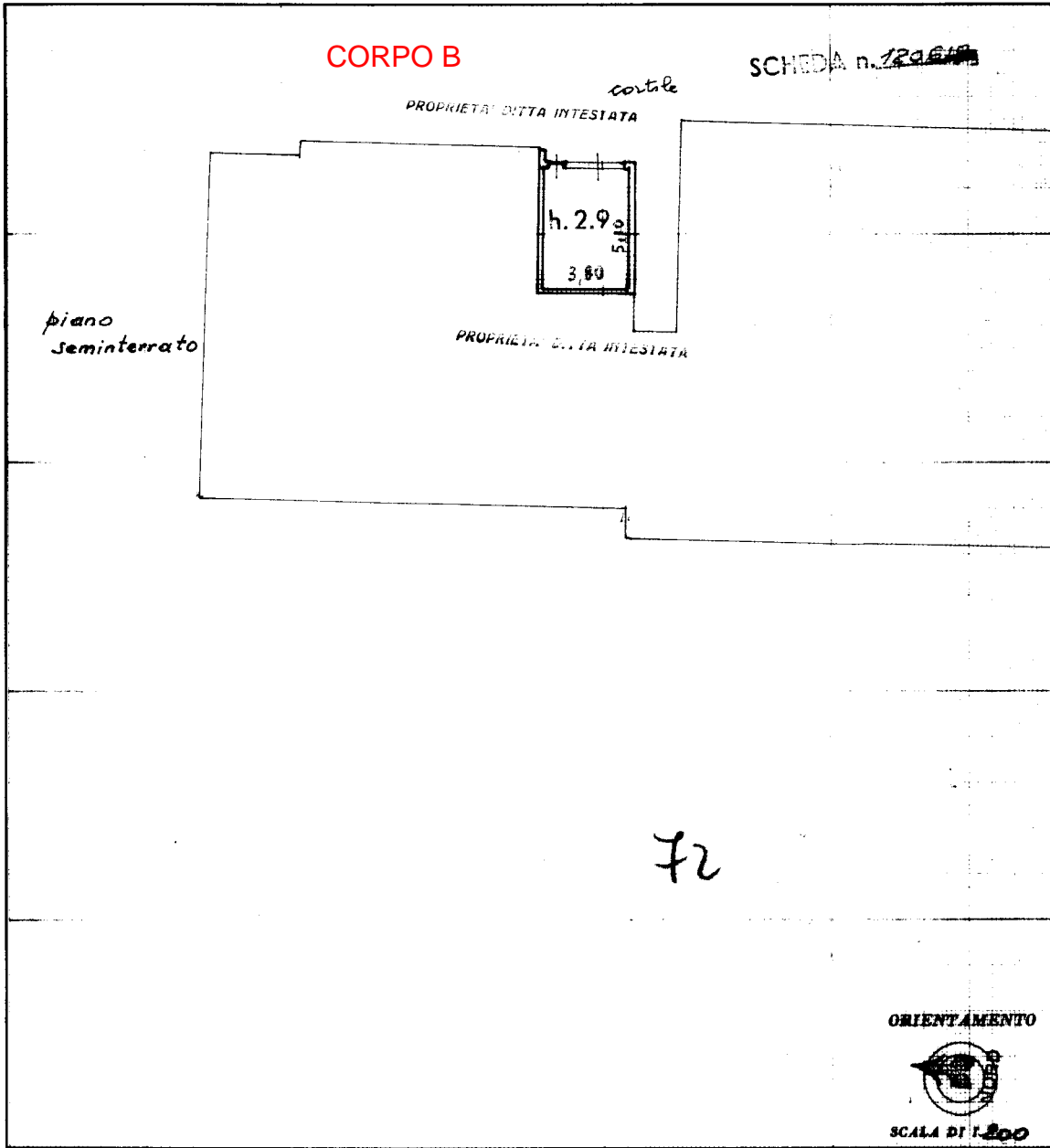
Mod. B (Nuovo Catasto Edilizio Urbano)

Lire  
20

# NUOVO CATASTO EDILIZIO URBANO

(R. DECRETO, LEGGE 13 APRILE 1939, N. 652)

Planimetria dell'immobile situato nel Comune di Milano Via Zurigo 12/2  
Ditta Imprese di costruzioni TURCHESE  
Allegata alla dichiarazione presentata all'Ufficio Tecnico Erariale di Milano III SCALA



SPAZIO RISERVATO PER LE ANNOTAZIONI D'UFFICIO

DATA 1970

PROT. N°

Compilata dal l' Arch. Carlo Cattaneo  
(Titolo, nome e cognome del tecnico)  
Iscritto all'Albo de l' architetti  
della Provincia di Milano  
DATA 10 GEN 1970  
Firma: Cattaneo

ISTITUTO POLIGRAFICO DELLO STATO

Catasto dei Fabbricati - Situazione al 09/02/2021 - Comune di MILANO (F205) - < Foglio: 462 - Particella: 57 - Subalterno: 72 >  
Via ZURIGO n. 12 piano: S1;

Ultima planimetria in atti

MODULARIO  
F. - Cat. S. T. - 315



MINISTERO DELLE FINANZE  
DIREZIONE GENERALE DEL CATASTO E DEI SERVIZI TECNICI ERARIALI

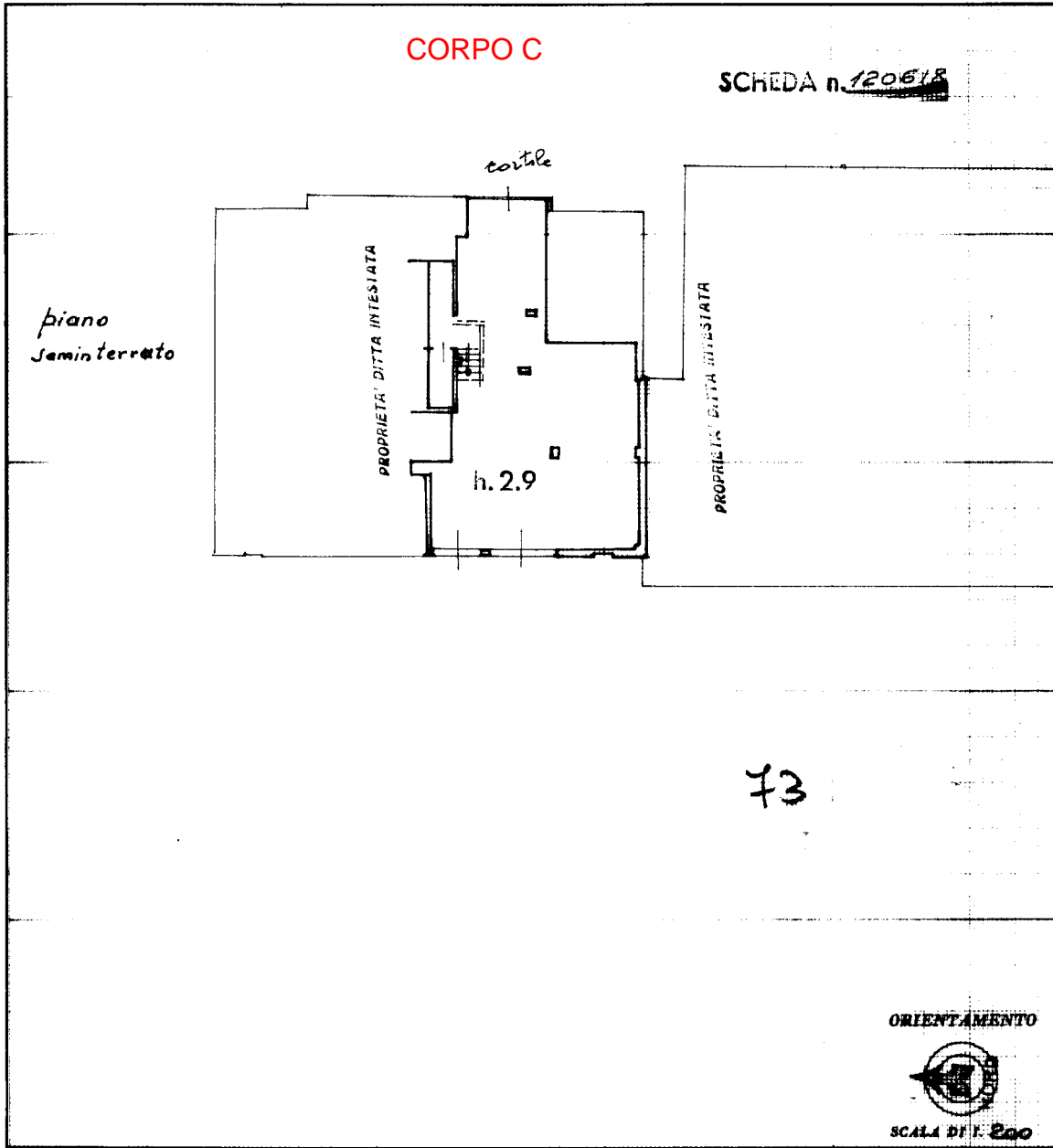
MOD. B (Nuovo Catasto Edilizio Urbano)

Lire  
20

# NUOVO CATASTO EDILIZIO URBANO

(R. DECRETO-LEGGE 15 APRILE 1930, N. 650)

Planimetria dell'immobile situato nel Comune di Milano Via Zurigo 12/2  
Ditta Imprese di Costruzioni TURCHESE  
Allegata alla dichiarazione presentata all'Ufficio Tecnico Erariale di Milano II SCALA



SPAZIO RISERVATO PER LE ANNOTAZIONI D'UFFICIO

DATA 7 MAR 1970

PROT. N°

ISTITUTO POLIGRAFICO DELLO STATO

Compilata dall' Arch. Carlo Cattaneo  
(Titolo, nome e cognome del tecnico)

Iscritto all'Albo de Periti architetti  
della Provincia di Milano

DATA 1 GEN 1970

Firma: Cattaneo

Catasto dei Fabbricati - Situazione al 09/02/2021 - Comune di MILANO (F205) - < Foglio: 462 - Particella: 57 - Subalterno: 73 >  
VIA ZURIGO n. 12 piano: S1;

Ultima planimetria in atti