

**Agenzia del Territorio
CATASTO FABBRICATI**
Ufficio provinciale di
Milano

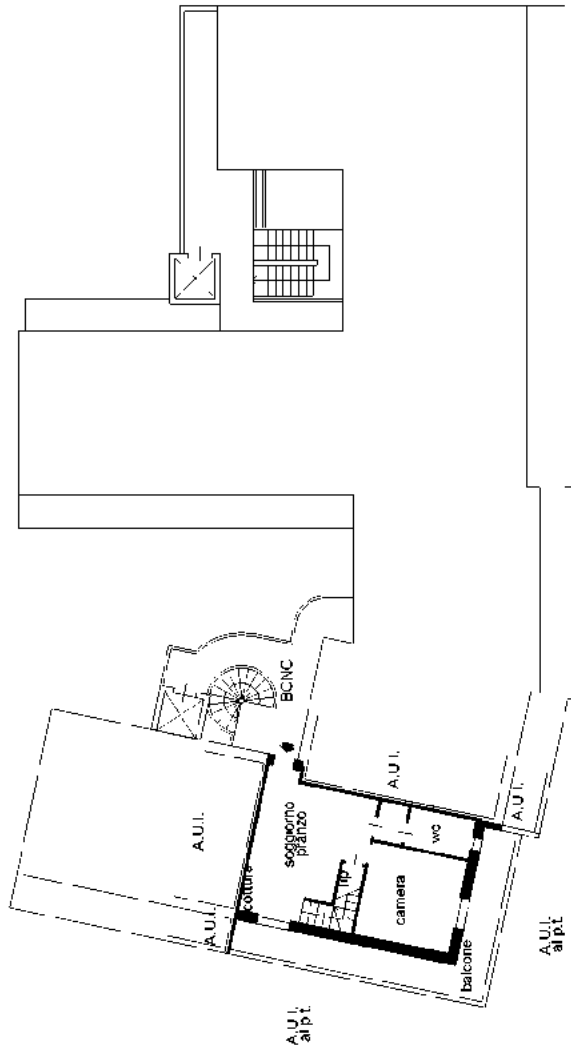
Dichiarazione protocollo n. MI0010519 del 10/01/2013
Pianimetria di u.i.u. in Comune di Limbiate
Via Arturo Toscanini

civ. 15

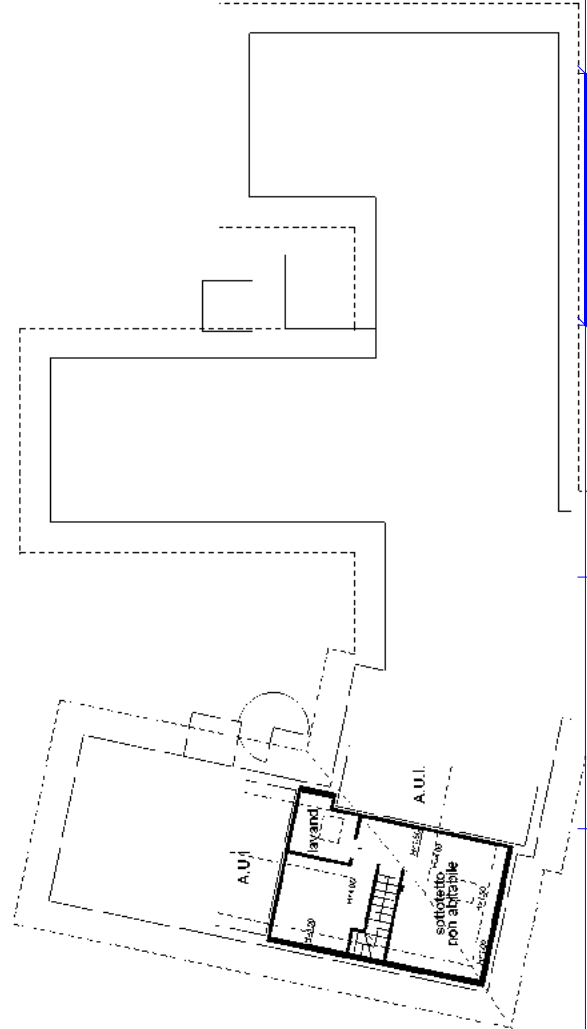
Identificativi Catastali:
Sezione: 9
Foglio: 9
Particella: 376
Subalterno: 711

Compilata da:
Barbato Stefano
Iscritto all'albo:
Architetti
Prov. Monza E Brianza N.01364

Scheda n. 18
Scala 1:200



PIANO SECONDO
h=270



PIANO TERZO
(soffitto non abitabile)

Ultima planimetria in atti

**Agenzia del Territorio
CATASTO FABBRICATI
Ufficio Provinciale di
Milano**

Dichiarazione protocollo n. MI0010519 del 10/01/2013

Planimetria di u.i.u. in Comune di Limbiate

Via Arturo Toscanini

civ. 15

Identificativi Catastali:

Sezione:

Foglio: 9

Particella: 376

Subalterno: 712

Compilata da:

Barbato Stefano

Iscritto all'albo:

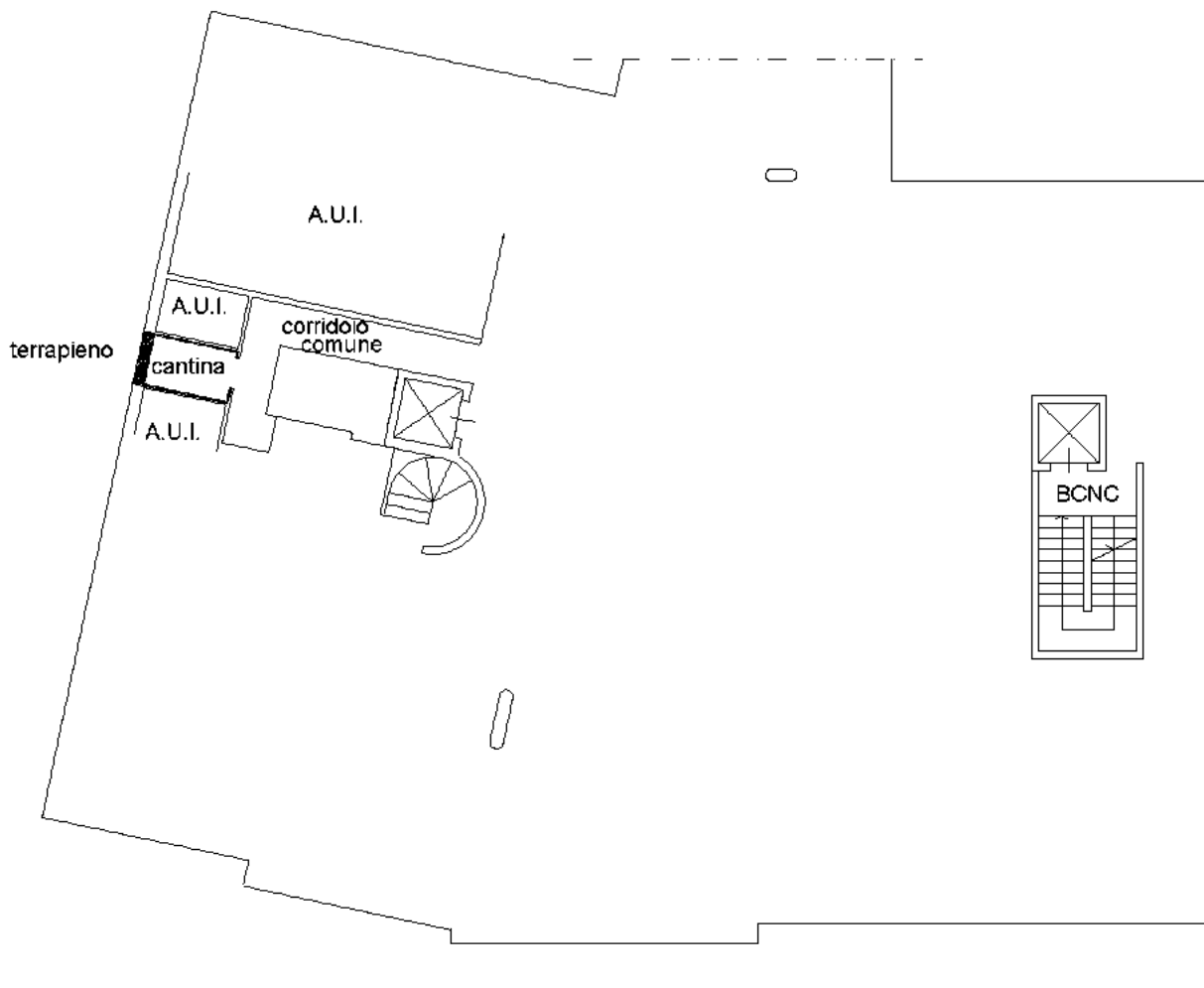
Architetti

Prov. Monza E Brianza

N. 01364

Scheda n. 1

Scala 1:200



PIANO INTERRATO
h=250

Ultima planimetria in atti



**Agenzia del Territorio
CATASTO FABBRICATI
Ufficio Provinciale di
Milano**

Dichiarazione protocollo n. MI1147709 del 18/12/2009

Planimetria di u.i.u. in Comune di Limbiate

Via Arturo Toscanini

civ. 15

Identificativi Catastali:

Sezione:
Foglio: 9
Particella: 376
Subalterno: 22

Compilata da:
Barbato Stefano

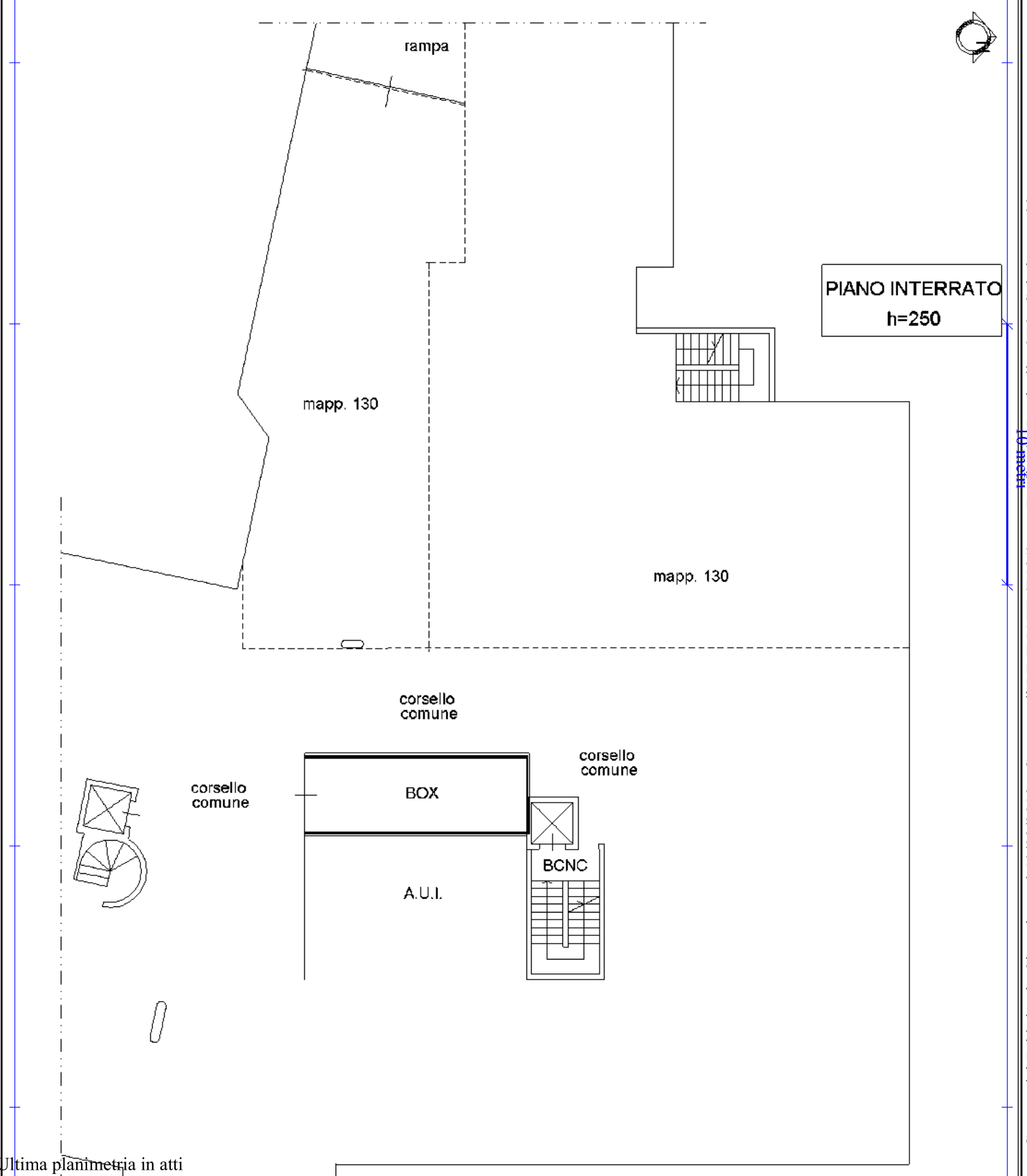
Iscritto all'albo:
Architetti

Prov. Monza E Brianza

N. 1364

Scheda n. 1

Scala 1:200



Ultima planimetria in atti

