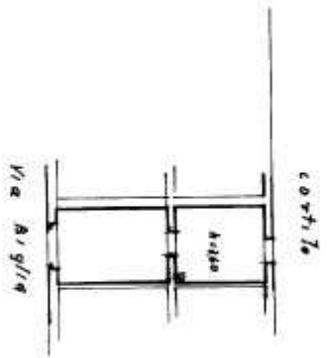


Data presentazione: 29/04/1943 - Data: 25/10/2021 - n. T156751 - Richiedente: RSSDNC65P08C573E

MINISTERO DELLE FINANZE
DIREZIONE GENERALE DEL CATASTO E DEI SERVIZI TECNICI ETRIANALI
ACCERTAMENTO GENERALE DELLA PROPRIETA' IMMOBILIARE URBANA
PER ACCERTAMENTO ESECUITO CON PROCEDURA PER CONTRIBUENTI




di POZZUONE
Tabelle di riscatto
DELLA
SCHEDA NUMERO
9778154



Fg. 76 Subaltemo 2
Particella 88

6279

Data 20-4-1940 Firma A. V. Zanetti

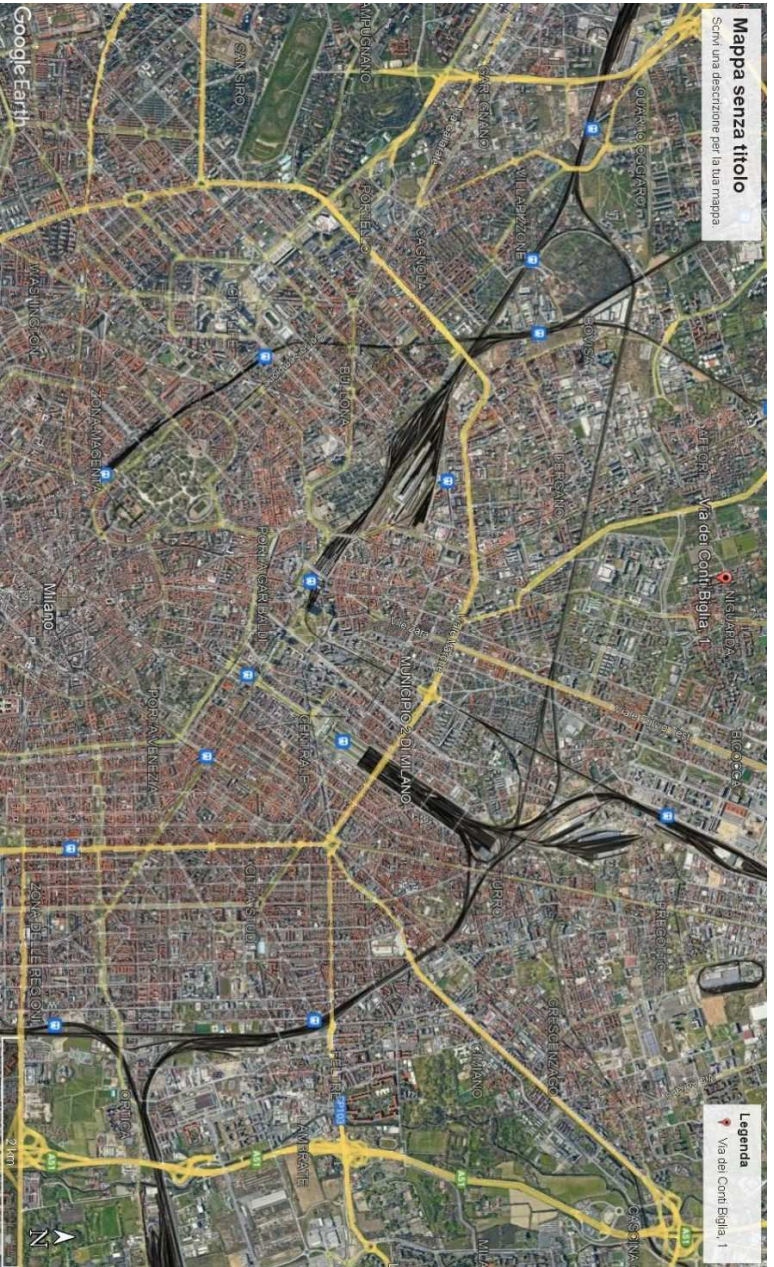


SCALA n. 1:800

Completata da:
Geol. Ing. Anselmo Vaggi
iscritto all'Albo de Milano
della Regione di Milano

Ultima planimetria in atti
Data presentazione: 29/04/1943 - Data: 25/10/2021 - n. T156751 - Richiedente: RSSDNC65P08C573E
Totale schede: 1 - Formato di acquisizione: A3(Q97x420) - Formato stampa richiesta: A4(Q10x297)

Catasto dei Fabbricati - Situazione al 25/10/2021 - Comune di MILANO (F205) - < Foglio: 76 - Particella: 88 - Subaltemo: 2 >
VIA GIOVANNI TERRUGGIA n. 1 piano: T;





Allegato 4








Allegato 5









Allegato 6



