



NUOVO CATASTO EDILIZIO URBANO

(R. DECRETO-LEGGE 13 APRILE 1939, N. 652)

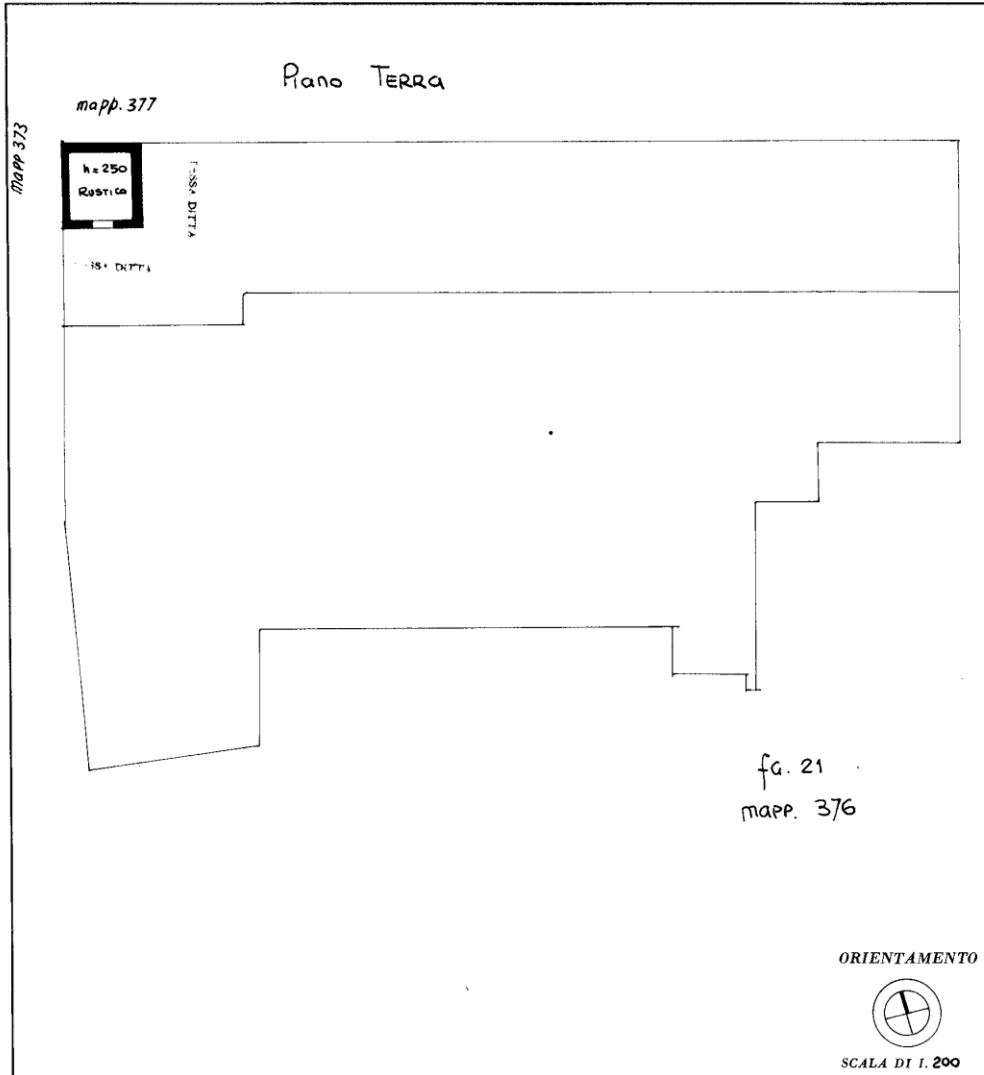
Lire
20

1R

Planimetria dell'immobile situato nel Comune di RHO Via M. Tibaldi

Ditta

Allegata alla dichiarazione presentata all'Ufficio Tecnico Erariale di Milano



SPAZIO RISERVATO PER LE ANNOTAZIONI D'UFFICIO

DATA
PROT. N°

130

La presente
planimetria
riconferma l'unità
censita alla
partita n° 2431
fa. 21 mapp
sub 1 376



Compilata dal GEOM. GIORGIO CARAVAGLIA
(Titolo, nome e cognome del tecnico)

Iscritto all'Albo de i GEOMETRI n° 5151
della Provincia di MILANO

DATA 13 OTTOBRE 1977

Firma:

NUOVO SUB — *Caravaglia / leg*



MINISTERO DELLE FINANZE
DIREZIONE GENERALE DEL CATASTO E DEI SERVIZI TECNICI ERARIALI
NUOVO CATASTO EDILIZIO URBANO

(R. DECRETO-LEGGE 13 APRILE 1939, N. 652)

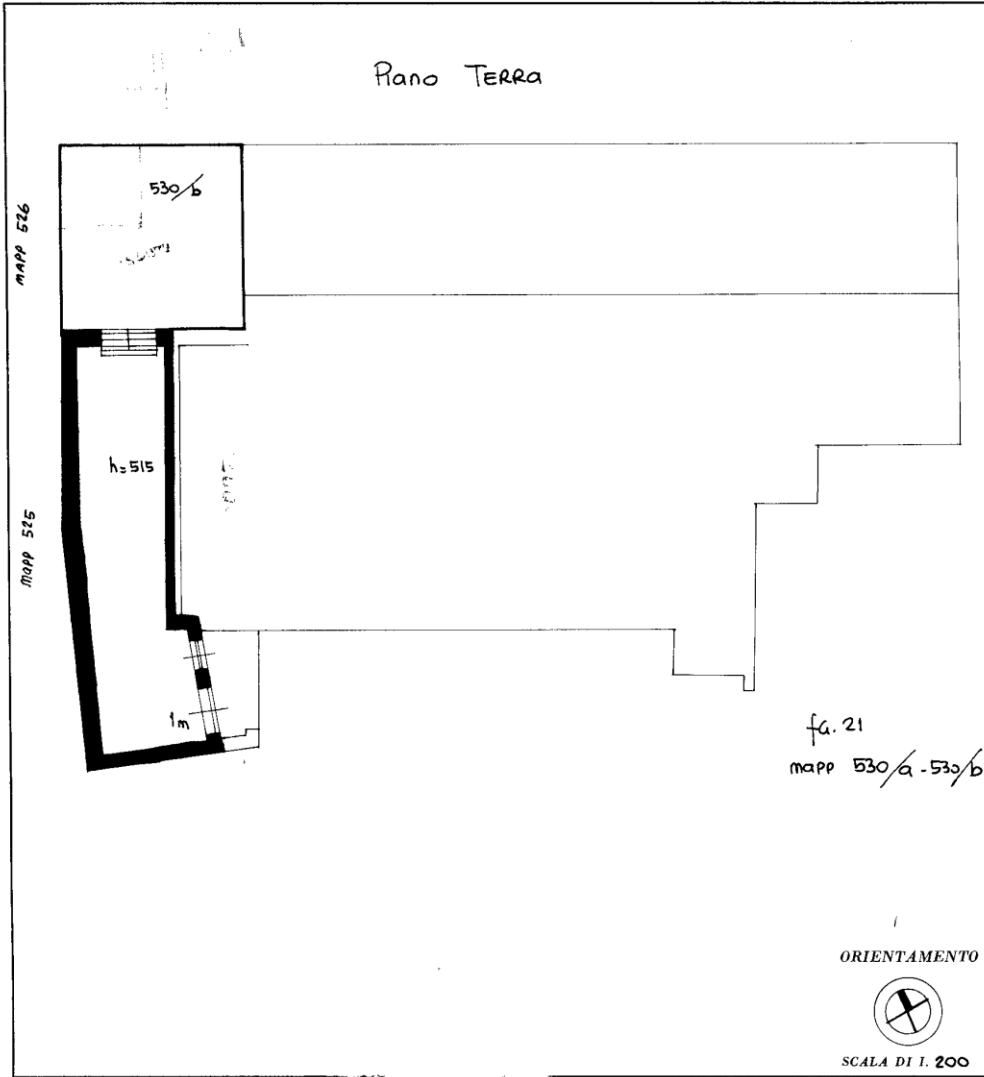
Lire
20

1m

Planimetria dell'immobile situato nel Comune di RHO Via NATTEOTTI, 77

Ditta

Allegata alla dichiarazione presentata all'Ufficio Tecnico Erariale di MILANO




SPAZIO RISERVATO PER LE ANNOTAZIONI D'UFFICIO

DATA

PROT. N°

La presente
planimetria
SOSTITUISCE
L'UNITA CENSITA
ALLA PARTITA
N° 2431
fa 21 mapp 530
sub 1
NUOVO SUB



31

Compilata dal GEOM. GIORGIO GARAVAGLIO
(Titolo, nome e cognome del tecnico)

Iscritto all'Albo dei GEOMETRI N° 5151
della Provincia di MILANO

DATA 13 OTTOBRE 1977

Firma:

